ZAŁĄCZNIK PROJEKT BUDOWLANY

DOKUMENTY FORMALNE

NAZWA ZAMIERZENIA INWESTYCYJNEGO:	Przebudowa drogi powiatowej nr 3400P Koło - Brudzew - Brudzyń
ADRES I KATEGORIA OBIEKTU:	Droga powiatowa nr 3400P, Brudzyń, Brudzew, Cichów, Janów; gmina Brudzew; powiat turecki; woj. wielkopolskie. XXV DROGI, IV ELEMENTY DRÓG PUBLICZNYCH, XXVI SIECI
IDENTYFIKATORY DZIAŁEK EWIDENCYJNYCH:	Jednostka ewidencyjna 302702_2 Obręb 0013 – JANÓW działki ew. nr: 448, 406/1, 407/1, 440/4, 440/5, 440/1; Obręb 0008 – CICHÓW działki ew. nr: 191/4, 394/1, 395/1, 398/3, 399/3, 306/4, 305/4, 304/4, 303/4, 302/6, 418/3, 417/2, 416/2,492/6, 885; Obręb 0005 – BRUDZEW działki ew. nr: 95; Obręb 0006 – BRUDZYŃ PGR działki ew. nr: 41/1, 41/2, 42/2.
NAZWA INWESTORA:	ZARZĄD DRÓG POWIATOWYCH W TURKU ul. Kolska Szosa 64 62-700 Turek
JEDNOSTKA PROJEKTOWA:	MG BC SP. Z O.O. ul. Metalowa 3 10-603 Olsztyn

MG BC

Spis treści

1. Informacja dotycząca bezpieczeństwa i ochrony zdrowia 3
1.1. Branża drogowa 3
1.2. Branża Sanitarna 8
2. Dokumenty formalne 18
2.1. Protokół z narady koordynacyjnej 18
2.2. Protokół z narady koordynacyjnej dodatkowej 25
2.3. Oświadczenie projektanta do opinii GAZ-SYSTEM 34
2.4. Oświadczenie projektanta do opinii ENERGA OPERATOR 45
2.5. Warunki techniczne na budowę sieci oświetleniowej ulicznego 49
2.6. Warunki techniczne na przyłączenie do sieci 55
2.7. Pozytywne weryfikacje wyników zgłoszonych prac geodezyjnych 59
2.8. Uzgodnienie trasy sieci oświetlenia ulicznego 67
2.9. Uzgodnienie PZT w zakresie włączenia dróg gminnych i wewnętrznych 69
2.10. Decyzja o środowiskowych uwarunkowaniach 70
2.11. Zaświadczenie o ostateczności decyzji środowiskowej 80
2.12. Odstępstwo od zakazów niszczenia siedlisk i ostoi 81
2.13. Pozwolenie na wycinkę Zarząd Powiatu w Turku 84
2.14. Pozwolenie na wycinkę Wójt Gminy Brudzew 85
2.15. Brak sprzeciwu do wykonywania prac w obrębie koryta cieku Kiełbaska Mała 92
2.16. Zgoda na przeprowadzenie badań archeologicznych 94
2.17. Zgoda na przyjęcie materiałów archeologicznych 96
2.18. Pozwolenie na prowadzenie badań archeologicznych 97
2.19. Uzgodnienie projektu przez Wielkopolski Zarząd Dróg Wojewódzkich w Poznaniu 107
2.20. Pozytywna opinia Generalnej Dyrekcji dróg Krajowych i Autostrad Oddział w Poznaniu 109
2.21. Decyzja pozwolenia wodnoprawnego 111
2.22. Zaświadczenie o ostateczności decyzji pozwolenia wodnoprawnego 134
2.23. Zatwierdzenie projektu stałej organizacji ruchu 135
2.24. Decyzja zatwierdzenia projektu zagospodarowania terenu oraz projektu architektoniczno-budowlanego i udzieleni pozwolenia na budowę 137

1. Informacja dotycząca bezpieczeństwa i ochrony zdrowia

1.1. Branża drogowa

1.1.1 roboty drogowe

Roboty przygotowawcze i ziemne:

- oznakowanie robót,
- roboty pomiarowe,
- wycinka drzew i usuwanie karpin,
- rozbiórka istniejących elementów kolidujących,
- zebranie humusu,
- zabezpieczeniu istniejącej infrastruktury rurami osłonowymi.

Nawierzchnia:

- wykonanie wykopów i nasypów pod warstwy konstrukcyjne nawierzchni,
- profilowanie i zagęszczenie podłoża pod warstwy konstrukcyjne oraz wywóz materiału z niwelacji i rozbiórek,
- wykonaniu ław betonowych pod krawężniki wyniesione, najazdowe, obrzeża,
- posadowieniu krawężników wyniesionych, najazdowych, obrzeży na podsypce cementowo-piaskowej,
- wykonaniu warstwy ulepszonego podłoza z gruntu stabilizowanego spoiwem hydraulicznym $C_{0,4/0,5}$,
- wykonaniu mrozoochronnej z mieszanki niezwiązanej lub gruntu niewysadzinowego o CBR≥25,
- wykonaniu podbudowy zasadniczej z mieszanki niezwiązanej z kruszywem $C_{50/30}$,
- wykonaniu warstwy podbudowy zasadniczej z betonu asfaltowego AC 22P,
- wykonaniu warstwy wiążącej z betonu asfaltowego AC 16W,
- wykonaniu warstwy wyrównawczej z betonu asfaltowego AC 16W,
- wykonaniu nawierzchni ścieralnej z mieszanki mineralno-asfaltowej AC 11S,
- wykonaniu podsypki cementowo - piaskowej 1:4,
- wykonaniu nawierzchni z kostki betonowej,
- wykonaniu nawierzchni z kostki kamiennej.

Roboty wykończeniowe

- wykonanie oznakowania pionowego oraz poziomego,
- wykonanie zagospodarowania terenu,
- uprzątnięcie placu budowy.

1.1.2. Wykaz istniejącej struktury drogowej

Roboty prowadzone będą zarówno w terenie zabudowanym. Wzdłuż drogi występują zjazdy do posesji i działek. W rejonie objętym robotami występuje siec teletechniczna, sieci elektroenergetycznej.

1.1.3. Elementy zagospodarowania stwarzające zagrożenie bezpieczeństwa i zdrowia ludzi

Elementami stwarzającymi zagrożenie bezpieczeństwa i zdrowia ludzi jest występujący ruch kołowy oraz czynne sieci.

1.1.4. Przewidywane zagrożenia występujące podczas realizacji robót budowlanych

- niewłaściwe wykonanie pracy spowodowane nieodpowiednim wyszkoleniem pracownika,
- nieodpowiedni dobór środka przewozowego, jego zły stan lub przeciążenie,
- nieodpowiednio lub źle utrzymana droga przewozu,
- brak środków pomocniczych lub ich nieodpowiedni stan, np. pochylni,
- przekroczenie dopuszczalnych gabarytów załadowania środków przewozowych i dopuszczalnej prędkości jazdy,
- nierównomiernie rozłożony ładunek w skrzyni środka przewozowego – niezachowana stateczność,
- brak odpowiednich kwalifikacji do kierowania pojazdami,
- brak oznakowania miejsc niebezpiecznych i grożących wypadkiem,
- brak oświetlenia drogi transportu w czasie pory nocnej,
- upadek pracownika lub osoby postronnej do wykopu (brak wygrodzenia wykopu balustradami, brak przykrycia wykopu),
- potrącenie pracownika lub osoby postronnej pojazdem bądź łyżką koparki przy wykonywaniu robót na placu budowy lub w miejscu dostępnym dla osób postronnych (brak wygrodzenia strefy niebezpiecznej),

- porażenie prądem podczas prac w rejonie czynnych sieci i urządzeń energetycznych (brak zabezpieczeń elementów pod napięciem przed uszkodzeniami mechanicznymi),
- osunięcie się gruntu w wykopach podczas robót ziemnych,
- natknięcie się na przedmioty niebezpieczne niewiadomego pochodzenia, podczas wykonywania prac ziemnych (np. niewypały).

Przy ręcznej lub mechanicznej obróbce elementów kamiennych i betonowych, pracownicy powinni używać środków ochrony indywidualnej, takich jak: gogle ochronne, kaski ochronne, rękawice wzmocnione skórą, obuwie z wkładkami stalowymi chroniącymi palce stóp.

Zakłada się, że powyższe elementy ewentualnego zagrożenia zdrowia ludzi zostaną wyeliminowane poprzez wcześniejsze przeprowadzenie odpowiedniego instruktażu oraz bezwzględne przestrzeganie przepisów BHP.

1.1.5. Sposób instruktażu pracowników przed przystąpieniem do realizacji robót szczególnie niebezpiecznych

Instruktaż pracowników przeprowadzić należy na terenie budowy przed przystąpieniem do robót budowlanych. W ramach instruktażu ująć należy następujące zagadnienia:

- wskazanie obiektów i miejsc, w których prowadzenie robót jest szczególnie niebezpieczne wraz z charakterystyką zagrożeń,
- określenie wymaganego sposobu zabezpieczenia budowy, w tym miejsc wykonywania prac szczególnie niebezpiecznych,
- określenie bezpiecznego sposobu prowadzenia robót z charakterystyką obowiązujących w tym zakresie przepisów BHP,
- określenie zasad postępowania w przypadku wystąpienia zagrożenia,
- wskazanie środków ochrony indywidualnej zabezpieczających przed skutkami zagrożeń, koniecznych do stosowania przez pracowników,
- charakterystyka organizacji robót oraz zasad bezpośredniego nadzoru nad pracami szczególnie niebezpiecznymi ze wskazaniem osób wyznaczonych do prowadzenia nadzoru.

1.1.6. Środki techniczne i organizacyjne zapobiegające niebezpieczeństwom

Przed przystąpieniem do prac każdy pracownik powinien być przeszkolony przez kierownika budowy lub robót w zakresie przestrzegania przepisów BHP.

Całość robót wykonać zgodnie z obowiązującymi przepisami BHP, wytycznymi, normami, uzgodnieniami oraz zgodnie z warunkami technicznymi wykonania i odbioru prac budowlanych.

W szczególności wszelkie prace należy wykonać zgodnie z:

- Rozporządzeniem Ministra Infrastruktury z dnia 6 lutego 2003 r. w sprawie bezpieczeństwa i higieny pracy podczas wykonywania robót budowlanych (Dz.U. Nr 47, poz. 401),
- Obwieszczenie Ministra Przedsiębiorczości i Technologii z dnia 19 lutego 2018 r. w sprawie ogłoszenia jednolitego tekstu rozporządzenia Ministra Gospodarki w sprawie bezpieczeństwa i higieny pracy podczas eksploatacji maszyn i innych urządzeń technicznych do robót ziemnych, budowlanych i drogowych (Dz. U. 2018, poz. 583).

W czasie prowadzenia robót budowlanych zapewnić właściwą organizację robót oraz wyposażenie w środki techniczne zapobiegające niebezpieczeństwom, w tym:

- wyznaczyć osoby do prowadzenia bezpośredniego nadzoru nad pracami szczególnie niebezpiecznymi,
- zapewnić organizację pracy i stanowisk pracy w sposób zabezpieczający pracowników przed zagrożeniami wypadkowymi oraz oddziaływaniem czynników szkodliwych i uciążliwych,
- zapewnić nadzór właścicieli uzbrojenia nad robotami budowlanymi prowadzonymi w pobliżu istniejącego uzbrojenia podziemnego,
- zapewnić likwidację zagrożeń dla zdrowia i życia pracowników, głównie przez użycie technologii, materiałów i substancji nie powodujących takich zagrożeń,
- sprawdzić sprawność techniczną maszyn roboczych,
- sprawdzić kwalifikacje pracowników,
- zapewnić ochronę osobistą pracowników (odpowiednia odzież ochronna),
- przeprowadzić instruktaż pracowników,
- wyposażyć pracowników w niezbędne środki ochrony indywidualnej,
- zapewnić łączność telefoniczną na terenie budowy,
- teren budowy oznakować tablicą informacyjną i zabezpieczyć przed dostępem osób postronnych,
- wykopy zabezpieczyć barierami ochronnymi i wyposażyć w drabiny umożliwiające szybką ewakuację pracowników w razie powstania zagrożenia,
- w pobliżu miejsc prowadzenia robót szczególnie niebezpiecznych umieścić niezbędny sprzęt ratunkowy, szelki i drabiny.

W razie stwierdzenia bezpośredniego zagrożenia dla życia lub zdrowia pracowników osoba kierująca pracownikami obowiązana jest do niezwłocznego wstrzymania prac i podjęcia działań w celu usunięcia tego zagrożenia.

1.1.7. Uwagi

Osoba odpowiedzialna za prowadzenie budowy – kierownik budowy, zgodnie z obowiązującym prawem budowlanym (Dz. U. z 2001 r. Nr 129, poz. 1439) jest zobowiązany sporządzić lub zapewnić sporządzenie planu bezpieczeństwa i ochrony zdrowia uwzględniając specyfikę obiektu budowlanego i warunki prowadzenia robót budowlanych, przed rozpoczęciem budowy (Art. 21a. ust. 1). Jednocześnie zobowiązany jest (Art. 22 ust. 3c) do wprowadzenia niezbędnych zmian w informacji do planu bezpieczeństwa i ochrony zdrowia (opracowanej przez projektanta) oraz w planie bezpieczeństwa i ochrony zdrowia, wynikających z postępu wykonywanych robót budowlanych.

WYSZCZEGÓLNIENIE	IMIĘ I NAZWISKO	SPECJALNOŚĆ	NUMER UPRAWNIEŃ	DATA OPRACOWANIA	PODPIS
Projektant	mgr inż. Łukasz Roman	**BRANŻA DROGOWA** do proj. bez ograniczeń w specjalności drogowej	WAM/0066/PBD/20	wrzesień 2023	

1.2. Branża Sanitarna

Przedmiotem niniejszego opracowania jest informacja dotycząca bezpieczeństwa i ochrony zdrowia określająca zagrożenie, jakie mogą powstać w trakcie wykonywania robót związanych z budową kanalizacji deszczowej.

Zakres robót

Zakres robót budowlanych dotyczyć będzie:

- wytyczenia geodezyjnego w terenie trasy kanalizacji deszczowej wraz z wpustami deszczowymi;
- wykonania wykopów wąskoprzestrzennych oraz ich zabezpieczenia;
- przygotowanie i wyrównanie dna wykopów;
- wykonanie odwodnienia wykopów;
- wymiana gruntów;
- przygotowanie i wykonanie podsypki pod rurociągi;
- zagęszczenie podsypki piaskowej;
- przygotowanie i utwardzenie podłoża pod studnie kanalizacyjne, osadnik, separator oraz wpusty deszczowe;
- ustawienie studni kanalizacyjnych, osadnika, separatora oraz wpustów deszczowych;
- ułożenie przewodów kanalizacyjnych w wykopie;
- montaż rurociągów;
- przygotowanie oraz wykonanie obsypki piaskowej na rurociągu z zagęszczeniem;
- wykonanie prób ciśnieniowych/szczelności;
- stopniowe zasypywanie wykopu z jednoczesnym zagęszczeniem warstwowym.

Wykaz istniejących obiektów budowlanych

Teren objęty opracowaniem wyposażony jest w:

- sieć teletechniczną podziemną,
- sieć wodociągową,
- sieć elektroenergetyczną podziemną,
- sieć gazową,
- sieć kanalizacji sanitarnej,

- przyłącza: gazowe, kanalizacyjne, wodociągowe, energetyczne.Elementy zagospodarowania terenu, które mogą stwarzać zagrożenie bezpieczeństwa i zdrowia ludzi

Do elementów stwarzających bezpośrednie zagrożenie dla bezpieczeństwa i zdrowia ludzi można zaliczyć:

- drogi – niebezpieczeństwo potrącenia lub kolizji, wypadki i zdarzenia drogowe;
- kable podziemne w terenie oraz zasilające budynki mieszkalne w przypadku ich uszkodzenia przy wykonywaniu wykopów pod rurociągi (porażenie prądem elektrycznym) lub w przypadku braku właściwego jego zabezpieczenia na czas wykonywania robót.
- linie energetyczne napowietrzne na terenie wykonywania robót w przypadku wykonywania pod nimi robót ziemnych koparkami lub montażu bądź rozładunku materiałów dźwigiem samochodowym (porażenie prądem elektrycznym przez dotknięcie przewodów);
- istniejąca sieć wodociągowa/kanalizacyjna – przy uszkodzeniach sieci podczas wykonywania wykopów oraz braku zachowania niezbędnej ostrożności i niezbędnych środków bezpieczeństwa podczas wykonywania robót ziemnych i montażowych;
- istniejąca sieć gazowa - przy uszkodzeniach sieci podczas wykonywania wykopów oraz braku zachowania niezbędnej ostrożności i niezbędnych środków bezpieczeństwa podczas wykonywania robót ziemnych i montażowych.

Przewidywane zagrożenia występujące podczas realizacji robót budowlanych, określające skalę i rodzaje zagrożeń oraz miejsce i czas ich występowania

- ruch kołowy na drogach;
- prowadzenie robót ziemnych;
- możliwość obsunięcia się mas ziemnych do środka wykopu podczas prowadzenia prac ręcznych;
- zastosowanie różnego rodzaju sprzętu ciężkiego tj. koparki, koparko-ładowarki, samochody ciężarowe stosowane do transportu urobku ziemnego oraz do dostarczania podsypki i obsypki piaskowej;
- upadki pracowników lub osób znajdujących się w otoczeniu budowy do środka wykopów;
- brak ostrożności podczas wchodzenia i wychodzenia z wykopu;
- hałas w trakcie wykonywania i zasypywania wykopów, zagęszczania gruntu;
- najechanie sprzętem budowlanym;

- zasypanie pracowników podczas wykonywania zasypywania wykopów sprzętem mechanicznym (spycharka, spycharko-koparka);
- porażenie prądem podczas prac prowadzonych w pobliżu instalacji elektrycznych;
- wyładunek dostarczanych rur oraz elementów betonowych wchodzących w skład studni kanalizacyjnych;
  - cięcie oraz obróbka rur kanalizacyjnych;
  - możliwość osunięcia się mas ziemnych podczas prac montażowych;
- możliwość uszczerbku na zdrowiu spowodowana podczas prac montażowych przy studniach betonowych tj. możliwość zerwania łańcuchów stalowych lub zawiesi podczas podawania studni do wykopu, przygniecenie przemieszczanymi materiałami;

Niekorzystne czynniki mogące mieć dodatkowy wpływ na występujące zagrożenia:

- niekorzystne warunki atmosferyczne występujące podczas wykonywanych prac;
- różnorodność występujących prac;
- zły stan techniczny maszyn oraz wykorzystywanych urządzeń elektrycznych oraz narzędzi ręcznych;
  - brak wykwalifikowanej kadry pracowniczej lub ich niskie kwalifikacje;
  - brak nadzoru oraz nieprawidłowe lub niewystarczające koordynowanie prac;
  - zmęczenie pracowników spowodowane pracą w nadgodzinach;
  - niewystarczające terminy na wykonywanie prac;
  - lekceważenie zagrożeń;
- niewystarczające środki ochronne w postaci rękawic ochronnych, obuwia roboczego ze wzmocnieniami, okularów ochronnych, kasków;
  - brak oceny ryzyka na stanowiskach pracy;
  - brak szkoleń w zakresie bezpieczeństwa i higieny pracy;
  - niestosowanie się do zasad BHP.

Sposób prowadzenia instruktażu pracowników przed przystąpieniem do realizacji robót szczególnie niebezpiecznych

Kierownik budowy przed przystąpieniem do wykonywania robót budowlanych zobowiązany jest opracować plan BIOZ. Pracownik przed przystąpieniem do wykonywania prac na terenie budowy powinien odbyć szkolenie w zakresie bezpieczeństwa i higieny pracy. Operatorzy maszyn budowlanych powinni posiadać uprawnienia do obsługi maszyn wydane przed komisję kwalifikacyjną oraz aktualne badania zdrowotne.

Szkolenie powinno składać się z:

- postępowania w przypadku wystąpienia wypadku;
- zasad bezpieczeństwa i higieny pracy;
- zasad stosowania środków ochrony indywidualnej oraz odzieży i obuwia roboczego;
- zasad nadzoru przez wyznaczone do tego osoby;
- wpajania nawyków mających na celu uniknięcie wypadku.

Szkolenia należy prowadzić w ustalonych okresach czasu:

- szkolenie wstępne - po przyjęciu pracownika do pracy - instruktor BHP;
- instruktaż stanowiskowy - przed przystąpieniem do robót na terenie budowy- kierownik lub osoba przez niego wyznaczona;
- szkolenie podstawowe - w czasie 6 miesięcy od przyjęcia do pracy;
- szkolenie okresowe - dla stanowisk robotniczych raz na rok;
- szkolenie z zakresu prawa budowlanego- przed wejściem na budowę;
- świadectwa odbycia szkoleń znajdują się w aktach osobowych każdego pracownika lub w dzienniku szkoleń BHP na budowie.

Podczas opracowywania instrukcji bezpiecznego wykonywania poszczególnych robót należy zawrzeć w nich wymagania zawarte w:

- Rozporządzeniu Ministra Infrastruktury z dnia 6 lutego 2003 r. w sprawie bezpieczeństwa i higieny pracy podczas wykonywania robót budowlanych (Dz.U. z 2003 r. nr 47 poz. 401 z późn. zm.);
- Rozporządzeniu Ministra Pracy i Polityki Socjalnej z dnia 26 września 1997 r. w sprawie ogólnych przepisów bezpieczeństwa i higieny pracy (Dz.U. z 2003 r. nr 169 poz. 1650 t.j. z późn. zm.);
- Rozporządzeniu Ministra Energii z dnia 28 sierpnia 2019 r. w sprawie bezpieczeństwa i higieny pracy przy urządzeniach energetycznych (Dz.U. z 2019 r. poz. 1830 z późn. zm.);
- Rozporządzeniu Ministra Gospodarki, Pracy i Polityki Społecznej z dnia 30 września 2003 r. zmieniające rozporządzenie w sprawie minimalnych wymagań dotyczących bezpieczeństwa i higieny pracy w zakresie użytkowania maszyn przez pracowników podczas pracy (Dz.U. z 2003 nr 178 poz. 1745 z późn. zm.).

Środki techniczne i organizacyjne, zapobiegające niebezpieczeństwom wynikającym z wykonywania robót budowlanych

- sprawdzanie aktualności badań pracowników;
- kontrolowanie posiadanych uprawnień na maszyny budowlane;
- prowadzenie cyklicznych szkoleń;
- sprawdzanie atestów stosowanych materiałów;
- zabezpieczenie obszarów, na których wykonywane są roboty np. ogrodzenie wykopów;
- stosowanie sprzętu i odzieży ochronnej;
- wyznaczenie dróg wjazdowych i wyjazdowych na plac budowy;
- stosowanie środków ochrony maszyn i sprzętu;
- dbałość o narzędzia pracy;
- ustawienie tablicy informacyjnej.

Przyczyny organizacyjne powstania wypadków przy pracy:

1) niewłaściwa ogólna organizacja pracy:

- nieprawidłowy podział pracy lub rozplanowanie zadań;
- niewłaściwe polecenia przełożonych;
- brak nadzoru;
- brak instrukcji posługiwania się czynnikiem materialnym;
- tolerowanie przez nadzór odstępstw od zasad bezpieczeństwa pracy;
- brak lub niewłaściwe przeszkolenie w zakresie bezpieczeństwa pracy i ergonomii;
- dopuszczenie do pracy człowieka z przeciwwskazaniami lub bez badań lekarskich;
-

2) niewłaściwa organizacja stanowiska pracy:

- niewłaściwe usytuowanie urządzeń na stanowiskach pracy;
- nieodpowiednie przejścia i dojścia;
- brak środków ochrony indywidualnej lub niewłaściwy ich dobór.

Przyczyny techniczne powstania wypadków przy pracy:

- niewłaściwy stan użytego materiału;
- niewłaściwe wykonanie;
- wady materiałowe;
- niewłaściwa eksploatacja;

- wady konstrukcyjne czynnika materialnego będące źródłem zagrożenia;
- niewłaściwa stateczność czynnika materialnego;
- brak lub niewłaściwe urządzenia zabezpieczające;
- brak środków ochrony zbiorowej lub niewłaściwy ich dobór;
- brak lub niewłaściwa sygnalizacja zagrożeń;
- niedostosowanie czynnika materialnego do transportu, konserwacji lub napraw;
- zastosowanie materiałów zastępczych,
- niedotrzymanie wymaganych parametrów technicznych;
- ukryte wady materiałowe czynnika materialnego;
- nadmierna eksploatacja czynnika materialnego,
- niedostateczna konserwacja czynnika materialnego, niewłaściwe naprawy i remonty czynnika materialnego.

Wykonywanie prac ziemnych związanych z budową sieci kanalizacji deszczowej wraz z przyłączami oraz uzbrojeniem:

Roboty powinny być prowadzone na podstawie projektu, określającego położenie instalacji i urządzeń podziemnych, mogących znaleźć się w zasięgu prac. Wykonywanie robót w bezpośrednim sąsiedztwie sieci: elektroenergetycznych, wodociągowych, gazowych, kanalizacji sanitarnej i telekomunikacyjnych powinno być poprzedzone określeniem przez kierownika budowy/robót w porozumieniu z zarządcą lub użytkownikiem instalacji bezpiecznej odległości, w jakiej mogą być wykonywane. Miejsca te powinny być ogrodzone i oznakowane napisami ostrzegawczymi. Prace w pobliżu instalacji powinny być wykonywane ręcznie.

W czasie wykonywania wykopów w miejscach dostępnych dla osób niezatrudnionych, należy wokół wykopów na czas zmierzchu i nocy ustawić balustrady o poręczach na wysokości 1,1 m nad terenem i w odległości nie mniejszej niż 1 m od krawędzi wykopu, zaopatrzone w światło ostrzegawcze koloru czerwonego. Niezależnie od ustawienia balustrad w przypadkach uzasadnionych względami bezpieczeństwa wykop należy szczelnie przykryć, w sposób uniemożliwiający wpadnięcie do wykopu. W tym przypadku zamiast balustrad stałych teren można oznaczyć za pomocą balustrad z lin lub taśm z tworzyw sztucznych, umieszczonych wzdłuż wykopu na wysokości 1,1 m i w odległości 1 m od krawędzi wykopu.

W razie przypadkowego odkrycia jakichkolwiek nieoznaczonych w dokumentacji przewodów, o których mowa powyżej – należy niezwłocznie przerwać roboty do czasu ich

identyfikacji i określenia, czy i w jaki sposób możliwe jest w tym miejscu dalsze bezpieczne prowadzenie robót.

W przypadku natrafienia na niewypały lub przedmioty trudne do identyfikacji należy przerwać roboty i niezwłocznie zawiadomić właściwy urząd oraz organ policji.

Przy przejściach dla pieszych, niezalenie od ustawionych barier wykopy należy zabezpieczyć deskami lub stalowymi elementami obudowy.

W miejscach przejść dla pieszych należy ustawić mostki przenośne wyposażone w poręcze i deski krawężnikowe.

Jeżeli teren, na którym są wykonywane prace ziemne nie może być ogrodzony należy zapewnić stały jego dozór.

Wykopy o ścianach pionowych nieumocnionych, bez podparcia lub rozparcia, mogą być wykonywane tylko do głębokości 1 m w gruntach zwartych, w przypadku, gdy teren przy wykopie nie jest obciążony w pasie o szerokości równej głębokości wykopu.

W czasie wykonywania wykopów ze skarpami o niebezpiecznym nachyleniu należy:

- w pasie terenu przylegającym do górnej krawędzi skarpy, na szerokości równej trzykrotnej głębokości wykopu, wykonać spadki umożliwiające łatwy odpływ wód opadowych w kierunku od wykopu;
- likwidować naruszenie struktury gruntu skarpy, usuwając naruszony grunt, z zachowaniem bezpiecznego nachylenia w każdym punkcie skarpy;
- sprawdzać stan skarpy po deszczu, mrozie lub dłuższym postoju.

Jeżeli wykop osiągnie głębokość większą niż 1 m od poziomu terenu, należy wykonać zejście do wykopu. Odległość między zejściami do wykopu nie powinna przekraczać 20 m.

Wchodzenie do wykopu i wychodzenie po rozporach oraz przemieszczanie osób urządzeniami służącymi do wydobywania urobku jest zabronione.

Każdorazowe rozpoczęcie prac w wykopie wymaga sprawdzenia stanu jego obudowy lub skarp.

Składowanie urobku, materiałów i wyrobów jest zabronione:

- w odległości mniejszej niż 0,6 m od krawędzi wykopu, jeżeli ściany wykopu są obudowane oraz jeżeli obciążenie urobku jest przewidziane przy doborze obudowy;
- w strefie klina naturalnego odłamu gruntu, jeżeli ściany wykopu nie są obudowane.

Ruch środków transportowych obok wykopów powinien odbywać się poza granicą klina naturalnego. Koparka w czasie pracy powinna być ustawiona w odległości od wykopu, co najmniej 0,6 m poza granicą klina naturalnego odłamu gruntu.

Przebywanie osób pomiędzy ścianą wykopu a koparką nawet w czasie postoju jest zabronione.

W czasie zasypywania obudowanych wykopów zabezpieczenie należy demontować od dna wykopu i stopniowo usuwać je, w miarę zasypywania wykopu. W czasie wykonywania robót w wykopie nie wolno dopuszczać do tworzenia się nawisów gruntu.

Zasady bezpieczeństwa pracy przy kopaniu mechanicznym

Przy wykonywaniu robot ziemnych sprzętem zmechanizowanym należy wyznaczyć w terenie strefę niebezpieczną minimum 6 m. Koparka powinna być ustawiona w odległości co najmniej 0,6 m poza klinem odłamu gruntu:

- przy pracach koparką przedsiębierną nie wolno dopuszczać do tworzenia się nawisów;
- zabronione jest przebywanie osób pomiędzy ścianą wykopu a koparką, nawet w czasie jej postoju;
- włączanie mechanizmu obrotowego koparki przed zakończeniem napełniania łyżki gruntem jest zabronione;
- wyładowanie urobku z łyżki koparki nad skrzynią środka transportowego powinno nastąpić po zatrzymaniu ruchu obrotowego koparki i na wysokości nie większej niż:
  - 50 cm nad dnem skrzyni jednostki transportowej w razie ładowania materiałów sypkich;
  - 25 cm nad dnem skrzyni – w razie ładowania materiałów kamiennych;
- w czasie przejazdu koparki, wysięgnik powinien znajdować się w położeniu zgodnym z kierunkiem jazdy, a łyżka koparki powinna być opuszczona do wysokości 1 m nad terenem;
- w czasie przerwy i po zakończeniu pracy, łyżkę koparki należy opuścić na ziemię, podwozie zablokować, zatrzymać silnik i zamknąć kabinę.
-

Zagrożenia występujące przy wykonywaniu robót budowlanych przy użyciu maszyn i urządzeń technicznych:

- zetknięcie się człowieka z będącymi w ruchu ostrymi narzędziami ręcznymi (brak pełnej osłony napędu);
- porażenie prądem elektrycznym (brak zabezpieczenia przewodów zasilających urządzenia mechaniczne przed uszkodzeniami mechanicznymi);
- uszkodzone narzędzia;
- awarie urządzeń technicznych.

Postępowanie w razie wystąpienia wypadku

Pracownik, który uległ wypadkowi, jeżeli stan jego zdrowia na to pozwala, jest zobowiązany osobiście zawiadomić o wypadku swojego przełożonego.

Obowiązek ten spoczywa na pracowniku także wówczas, gdy pracownik w momencie zaistnienia wypadku nie doznał jego skutków. Jeżeli skutki wypadku ujawniły się w okresie późniejszym pracownik jest zobowiązany zawiadomić swojego przełożonego niezwłocznie po ich ujawnieniu się.

Pracownik, który zauważył wypadek lub dowiedział się o nim jest zobowiązany natychmiast:

- udzielić poszkodowanemu pomocy, itp.: poprzez usunięcie go z miejsca zagrożenia;
- odtransportowanie go do lekarza lub wezwanie pogotowia ratunkowego;
- zawiadomić o wypadku bezpośredniego przełożonego pracownika poszkodowanego lub swojego przełożonego bez względu na to czy uczynił to poszkodowany;
- powiadomić pogotowie ratunkowe określając miejsce wypadku, ewentualnie przyczyny i skutki oraz ilość osób, które uległy wypadkowi itp., podając swoje nazwisko, wydział, w którym jest zatrudniony oraz numer telefonu, z którego zawiadamia;
- ostrzec współpracowników oraz inne osoby, przebywające w rejonie zagrożenia o grożącym niebezpieczeństwie.

Informacje dodatkowe

- wykonanie projektowanych sieci i przyłączy wraz z uzbrojeniem zlecić osobie lub firmie posiadającej uprawnienia budowlane w tym zakresie;
- w przypadku katastrofy budowlanej należy powiadomić Inspektorat Nadzoru Budowlanego, Komendę Policji, Komendę Straży Pożarnej, Pogotowie Ratunkowe;
- w przypadku braku pewności, co do sposobu realizacji robót, należy je przerwać do czasu podjęcia decyzji przez autora projektu lub kierownika budowy/robót;
- narzędzia i sprzęt używane w trakcie realizacji robót powinny być obsługiwane zgodnie z instrukcją producenta przez osoby posiadające odpowiednie przygotowanie zawodowe potwierdzone wymaganymi w tym zakresie aktualnymi uprawnieniami;
- materiały na budowę powinny posiadać świadectwo jakości i powinny być dopuszczone do wbudowania.

Osoba odpowiedzialna za prowadzenie budowy – kierownik budowy, zgodnie z obowiązującym Prawem budowlanym (Dz.U. z 2020 r. poz. 1333 t.j. z późn. zm.) jest zobowiązany sporządzić lub zapewnić sporządzenie planu bezpieczeństwa i ochrony zdrowia, uwzględniając specyfikę obiektu budowlanego i warunki prowadzenia robót budowlanych, przed rozpoczęciem budowy (Art. 21a. ust. 1). Jednocześnie zobowiązany jest (Art. 22 pkt 3c) do wprowadzenia niezbędnych zmian w informacji do planu bezpieczeństwa i ochrony zdrowia (opracowanej przez projektanta) oraz w planie bezpieczeństwa i ochrony zdrowia, wynikających z postępu wykonywanych robót budowlanych.

WYSZCZEGÓLNIENIE	IMIĘ I NAZWISKO	SPECJALNOŚĆ	NUMER UPRAWNIEŃ	DATA OPRACOWANIA	PODPIS
Projektant	mgr inż. Anna Adamkiewicz	**BRANŻA SANITARNA** do projektowania i kierowania robotami budowlanymi bez ograniczeń w specjalności instalacyjnej w zakresie sieci, instalacji i urządzeń cieplnych, wentylacyjnych, gazowych, wodociągowych i kanalizacyjnych	15/97/OL	wrzesień 2023	

2. Dokumenty formalne

2.1. Protokół z narady koordynacyjnej

Turek, 11.05.2023 r.

STAROSTA TURECKI

PROTOKÓŁ NR 169/2023

NARADY KOORDYNACYJNEJ DOTYCZĄCEJ USYTUOWANIA PROJEKTOWANYCH SIECI UZBROJENIA TERENU

Znak sprawy: GEOŚ.6630.169.2023

Sposób prowadzenia narady:
1. Za pomocą środków komunikacji elektronicznej
2. Tradycyjna forma spotkań zainteresowanych podmiotów

Wnioskodawca: **MG BC Sp. z o.o.**
10-603 OLSZTYN, ul. METALOWA 3

Uczestnicy narady koordynacyjnej uzgadniają lokalizację obiektu:
Projekt sieci elektroenergetycznej oświetleniowej
Projekt sieci kanalizacji deszczowej, inna, średnica nieokreślona na etapie koordynacji

Położonego:
JE: Gmina Brudzew, Obr.: BRUDZEW, Dz.: 95

JE: Gmina Brudzew, Obr.: BRUDZYŃ, Dz.: 41/1, 41/2, 42/2

JE: Gmina Brudzew, Obr.: CICHÓW, Dz.: 43/2, 44/2, 191/1, 191/4, 302/6, 303/4, 304/4, 305/4, 306/1, 306/4, 394/1, 395/1, 398/1, 398/3, 399/1, 399/3, 416/2, 417/2, 418/3, 492/6, 867/4

JE: Gmina Brudzew, Obr.: JANÓW, Dz.: 406/1, 407/1, 440/1, 440/4, 440/5, 448

Przewodniczący narady- Naczelnik Wydziału Geodezji i Ochrony Środowiska

Roman Kubiak

Wynik narady: **POZYTYWNY**

Protokolant: Przemysław Bogdański

Naradę przeprowadzono w dniu: 11.05.2023 r.

w składzie:

1. ZDP w Turku Konrad Gromada
2. Polska Spółka Gazownictwa sp. z o.o. Dariusz Jąkalski
3. OU i D Grzegorz Wierny
4. GAZ SYSTEM Sp. z o. o. Janusz Wesołowski
5. Wojewódzki Urząd Ochrony Zabytków Natalia Lipowczyk
6. Zakład Gospodarki Komunalnej w Brudzewie Halina Januszewska
7. ENERGA OPERATOR SA Bogdan Przybylak

Nieobecni:

1. Orange Polska S.A. Grzegorz Janusz
2. WSS Przemysław Nowakowski

Stanowiska uczestników narady przeprowadzonej za pomocą środków komunikacji elektronicznej:

1. Szczegółową lokalizację i warunki umieszczenia w pasie drogowym drogi powiatowej uzgodnić w Zarządzie Dróg Powiatowych w Turku

Konrad Gromada / Zarząd Dróg Powiatowych, ul. Kolska Szosa 64, 62-700 Turek

2. Nie dotyczy

Dariusz Jąkalski / Polska Spółka Gazownictwa sp. z o.o. Oddział Zakład Gazowniczy w Poznaniu Gazownia w Koninie

3. Brak uwag

Grzegorz Wierny / Oświetlenia Uliczne i Drogowe Sp. z o.o. ul.Wrocławska 71 62-800 Kalisz

4. Ze względu na skrzyżowanie z dwoma gazociągami w/c projekt należy uzgodnić w OGP GAZ-SYSTEM Oddział w Poznaniu.

Janusz Wesołowski / Operator Gazociągów Przesyłowych GAZ SYSTEM Sp. z o.o. ul.Grobla 15 61-859 Poznań

5. Kierownik Delegatury w Koninie Wojewódzkiego Urzędu Ochrony Zabytków w Poznaniu uprzejmie informuje, że planowana inwestycja w miejscowości Cichów znajduje się w strefach zewidencjonowanych stanowisk archeologicznych

- nr 21, ob. AZP 62-41/30,
- nr 8, ob. AZP 62-41/31,
- nr 9, ob. AZP 62-41/32
- nr 10, ob. AZP 62-41/33,
- nr 27, ob. AZP 62-41/102,
- nr 19, ob. AZP 62-41/94,
- nr 20, ob. AZP 62-41/95,
- nr 1, ob. AZP 62-41/88,

podlegających prawnej ochronie konserwatorskiej na podstawie art. 6 ust. 1 pkt 3 lit. a oraz art. 7 ust 4 Ustawy z dnia 23 lipca 2003 r. o ochronie zabytków i opiece nad zabytkami (tekst jednolity: Dz. U. z 2022 r., poz. 840).

Wszelkie prace ziemne bezpowrotnie niszczą stanowiska archeologiczne. W związku z tym przeprowadzenie badań archeologicznych w obrębie wykopów budowlanych na obszarze

ochrony konserwatorskiej zewidencjonowanych stanowisk archeologicznych jest niezbędne dla ochrony zabytków archeologicznych. Wyniki badań często stanowią jedyną dokumentację następujących po sobie epizodów osadniczych na tym terenie. Pozwalają skorygować, uszczegółowić i potwierdzić dane ze źródeł pisanych. Pozyskany w trakcie badań materiał ruchomy umożliwia uzupełnienie danych o kulturze materialnej mieszkańców.

Dlatego dla ochrony archeologicznego dziedzictwa kulturowego podczas robót ziemnych w obrębie wykopów budowlanych na terenie stanowisk archeologicznych wymagane jest prowadzenie badań archeologicznych, na które należy uzyskać, zgodnie z art. 36 ust. 1 pkt 5 Ustawy o ochronie zabytków i opiece nad zabytkami, pozwolenie Kierownika Delegatury w Koninie Wojewódzkiego Urzędu Ochrony Zabytków w Poznaniu.

Niniejsza opinia posiada wyłącznie charakter merytoryczny i nie zastępuje pozwolenia w rozumieniu art. 36 ust. 1 pkt 5 Ustawy o ochronie zabytków i opiece nad zabytkami.

Natalia Lipowczyk / Wojewódzki Urząd Ochrony Zabytków

6. Szczegółowy przebieg wodociągu należy ustalić w terenie na podstawie przekopów próbnych. W miejscach skrzyżowań i zbliżeń z istniejącym wodociagiem głównym i przyłączami wodociągowymi wykopy wykonać bez użycia sprzętu mechanicznego i ze szczególna ostrożnością. W przypadku istniejących zasuw na wodociągu i skrzynek od zasuw przyłączy wodociągowych należy je wyregulować do poziomu jezdni. W miejscach kolizji wodociąg i przyłącza wodociągowe należy umieścić w rurach osłonowych.

Halina Januszewska / Zakład Gospodarki Komunalnej w Brudzewie, ul. Turkowska 58A, 62-720 Brudzew

7. Projekt branży drogowej zadania „Przebudowa drogi powiatowej nr 3400P Koło - Brudzew - Brudzyń" należy uzgodnić w Energa-Operator S.A. Oddział w Kaliszu, Al. Wolności 8, 62-800 Kalisz.

1. W miejscach skrzyżowań i zbliżeń z istniejącymi kablami elektroenergetycznymi niskiego napięcia (eNN) wykopy wykonać bez użycia sprzętu mechanicznego. Szczegółowy przebieg sieci elektroenergetycznej należy ustalić w terenie na podstawie przekopów próbnych.

2. W miejscach zbliżeń zachować odległość poziomą nie mniejszą niż 0,5m.

3. W miejscach skrzyżowań na istniejące kable eNN nałożyć rury osłonowe dwudzielne (PEHD) o średnicy 110mm i koloru niebieskiego. Sposób zabezpieczenia kabli podlega odbiorowi przed zasypaniem przez pracownika Rejonu Dystrybucji w Turku po uprzednim uzgodnieniu terminu. W celu wyłączenia w/w linii elektroenergetycznej wykonawca planowanej inwestycji winien

wystąpić co najmniej z 2 tygodniowym wyprzedzeniem do Działu Zarządzania Eksploatacją Rejonu Dystrybucji w Turku o zgodę i ustalenie warunków czasowego wyłączenia. Wykonawca winien liczyć się z poniesieniem kosztów wyłączeń istniejących urządzeń elektroenergetycznych oraz ewentualnych dopuszczeń do pracy.

4. Przy zbliżeniach projektowanej sieci do istniejących słupów elektroenergetycznych należy zachować odległość poziomą nie mniejszą niż 1m, a wykonanie wykopów nie może powodować destabilizacji posadowienia tych słupów.

5. Koszty naprawy i poniesione straty, jak również utracone korzyści przez Rejon Dystrybucji w Turku w efekcie uszkodzeń urządzeń energetycznych podczas wykonywania robót pokrywa wykonawca projektowanej infrastruktury.

Projektowana budowa infrastruktury krzyżuje się lub zbliża do istniejących linii napowietrznych SN (15kV) i nN (0,4kV) - informujemy, że uzgadniamy przedmiotowy projekt przy zachowaniu poniższych warunków.

Warunki prowadzenia prac w pobliżu i pod liniami napowietrznymi SN 15 kV i nN 0,4kV:

1. Zgodnie z Rozporządzeniem Ministra Infrastruktury z dnia 6 lutego 2003 r. (Dz. U. 03.47.401) w sprawie bezpieczeństwa i higieny pracy podczas wykonywania robót budowlanych prace pod linią i w odległości mniejszej niż 5 m od skrajnych przewodów linii 15 kV oraz mniejszej niż 3 m od skrajnych przewodów linii 0,4 kV licząc w poziomie, należy prowadzić przy wyłączonym spod napięcia w/w odcinku linii SN lub nN, za wyjątkiem sytuacji przedstawionej w pkt 5.

W celu wyłączenia w/w linii elektroenergetycznej Inwestor planowanej inwestycji winien wystąpić co najmniej z 2 tygodniowym wyprzedzeniem do Działu Zarządzania Eksploatacją Rejonu Dystrybucji w Turku o zgodę i ustalenie warunków czasowego wyłączenia. Inwestor winien liczyć się z poniesieniem kosztów wyłączeń istniejących urządzeń elektroenergetycznych oraz ewentualnych dopuszczeń do pracy.

2. W czasie wykonywania robót budowlanych z zastosowaniem samojezdnych żurawi, dźwigów, wózków widłowych, podnośników, koparko-ładowarek oraz innych urządzeń ruchomych (w tym załadowczo – wyładowczych, maszyn specjalistycznych, frezarek i rozściełaczy mas bitumicznych, wind budowlanych, itp.), jak również pojazdów ciężarowych wyposażonych w hydrauliczny dźwig samochodowy lub tzw. „wywrotkę”, zwanych dalej łącznie sprzętem zmechanizowanym o zmiennej lokalizacji, zachowuje się odległości, o których mowa powyżej, mierzone do najdalej wysuniętego punktu urządzenia wraz z ładunkiem z uwzględnieniem możliwości jego rozkołysania oraz przesunięcia przewodów elektroenergetycznych.

3. Zgodnie z § 55 ust. 4 Rozporządzenia, o którym jest mowa w pkt 1, sprzęt zmechanizowany o zmiennej lokalizacji, który może zbliżyć się na niebezpieczną odległość do przedmiotowej infrastruktury elektroenergetycznej winien być wyposażony w sygnalizatory napięcia. Rzeczoną „niebezpieczną odległość” należy rozumieć, jako realne prawdopodobieństwo naruszenia przez w/w sprzęt zmechanizowany strefy ochronnej 5 lub 3 metrów, szczegółowo opisanej w pkt 1

niniejszej korespondencji.

4. Poza strefą z pkt 1 prace można prowadzić przy załączonej pod napięcie w/w linie pod warunkiem zachowania w/w wymogów.

5. Zgodnie z § 55 ust. 3 Rozporządzenia, o którym jest mowa w pkt 1 oraz zgodnie z obowiązującą w ENERGA-OPERATOR SA Instrukcją Organizacji Bezpiecznej Pracy przy urządzeniach i instalacjach elektroenergetycznych dopuszcza się wykonywanie robót budowlanych przy użyciu maszyn lub innych urządzeń technicznych (niezaliczanych do w/w sprzętu zmechanizowanego o zmiennej lokalizacji) przez pracowników nieuprawnionych w strefie ochronnej określonej odpowiednimi poziomymi odległościami, o których jest mowa w pkt 1. Roboty budowlane, o których jest mowa w treści niniejszego punktu korespondencji, należy wykonywać z zastrzeżeniem zastosowania się przez Wykonawcę robót do następujących wymogów:

- prace w otoczeniu (obszar strefy ochronnej) infrastruktury elektroenergetycznej SN lub nN można prowadzić tylko i wyłącznie pod nadzorem uprawnionego pracownika, wyłączonego z wykonywanej pracy związanej z budową przedmiotowej infrastruktury,

- możliwość wykonywania prac budowlanych ręcznie (bez wykorzystywania sprzętu zmechanizowanego o zmiennej lokalizacji).

Pracownicy nieuprawnieni są to pracownicy posiadający umiejętności zawodowe w zakresie wykonywanej pracy i przeszkoleni w zakresie BHP na stanowisku pracy Wykonawcy robót projektowanego przedsięwzięcia inwestycyjnego, o którym jest mowa na wstępie niniejszej korespondencji, lecz nieposiadający sprawdzonych i właściwych kwalifikacji w zakresie eksploatacji danego rodzaju urządzeń i instalacji elektroenergetycznych potwierdzonych ważnym świadectwem kwalifikacyjnym.

6. O ile przedmiotowe odcinki linii SN lub nN pozostają pod napięciem, każda potrzeba celowego naruszenia strefy ochronnej linii skutkuje obowiązkiem zastosowania się Wykonawcy robót do postanowień przedstawionych w pkt 5 niniejszego pisma.

7. Przed rozpoczęciem jakichkolwiek prac budowlanych związanych z realizacją przedmiotowego zagospodarowania terenu, należy na obszarze prowadzonych prac fizycznie oznaczyć (wykorzystując do tego celu np. taśmę biało-czerwoną oraz tabliczki informacyjne) granicę strefy ochronnej linii SN i nN, o której jest mowa na wstępie w celu eliminacji ewentualnych przypadków nieświadomego naruszenia przez pracownika Wykonawcy robót (tzn. bez jego wiedzy) strefy ochronnej linii SN i nN.

Podczas prowadzenia prac budowlanych oraz po ich zakończeniu nie jest dopuszczalne składowanie materiałów bezpośrednio pod elektroenergetyczną linią napowietrzną lub w odległości mniejszej (licząc w poziomie od skrajnych przewodów) niż 5 m od linii o napięciu znamionowym 15 kV oraz 3 m od linii o napięciu 0,4 kV, o czym mowa jest w Rozporządzeniu Ministra Pracy i Polityki Socjalnej z dnia 26 września 1997 roku w sprawie ogólnych przepisów

bezpieczeństwa i higieny pracy (Dz. U. Nr 169 poz. 1650 z 2003 r.).

Bogdan Przybylak / ENERGA-OPERATOR SA Oddział w Kaliszu Rejon Dystrybucji w Turku ul. Górnicza 14, 62-700 Turek

Uwaga: Podczas wykonywania robót ziemnych, w bezpośrednim sąsiedztwie znaków geodezyjnych, wszelkie roboty należy prowadzić ręcznie. Zniszczone lub uszkodzone znaki geodezyjne, będą odtwarzane na koszt Inwestora.

Informacje dodatkowe:

1. Zgodnie z art. 28ba ust. 1 ustawy z dnia 17 maja 1989 r. Prawo geodezyjne i kartograficzne (t.j. Dz.U.2020.276), nieobecność na naradzie koordynacyjnej podmiotu należycie zawiadomionego o jej miejscu i terminie nie stanowi przeszkody do jej przeprowadzenia. Przyjmuje się, że podmiot ten nie składa zastrzeżeń do usytuowania projektowanej sieci uzbrojenia terenu (…).
2. Zgodnie z § 10 ust. 1 pkt 2 Rozporządzenia Ministra Administracji i Cyfryzacji z dnia 21 października 2015 r. w sprawie powiatowej bazy GESUT i krajowej bazy GESUT (Dz.U.2015.1938), powiatową bazę GESUT (…) aktualizuje się w drodze czynności materialno-technicznych na podstawie danych lub informacji zawartych w dokumentach, które były przedmiotem narady koordynacyjnej, (…), w przypadku gdy stanowiska uczestników tej narady są jednomyślne i pozytywne.
3. Zgodnie z art. 15 ust. 1 w związku z art. 48 ust. 1 pkt 3 ustawy z dnia 17 maja 1989 r. Prawo geodezyjne i kartograficzne (t.j. Dz.U.2020.276): znaki geodezyjne, urządzenia zabezpieczające te znaki oraz budowle triangulacyjne podlegają ochronie; kto wbrew przepisom art. 15 niszczy, uszkadza, przemieszcza znaki geodezyjne, grawimetryczne lub magnetyczne i urządzenia zabezpieczające te znaki oraz budowle triangulacyjne, a także nie zawiadamia właściwych organów o zniszczeniu, uszkodzeniu lub przemieszczeniu znaków geodezyjnych, grawimetrycznych lub magnetycznych, urządzeń zabezpieczających te znaki oraz budowli triangulacyjnych, podlega karze grzywny.
4. Zgodnie z art. 277 Kodeksu karnego, kto znaki graniczne niszczy, uszkadza, przesuwa lub czyni niewidocznymi albo fałszywie wystawia podlega grzywnie, karze ograniczenia wolności albo pozbawienia wolności do lat dwóch.
5. O wymagane zezwolenia na usunięcie drzew lub krzewów kolidujących z przebiegiem projektowanej inwestycji należy wnioskować do odpowiedniego organu w trybie przepisów ustawy z dnia 16 kwietnia 2004 r. o ochronie przyrody (t.j. Dz.U.2020 poz. 55.).

Prawidłowość nieznanaPrawidłowy podpis

Dokument podpisany przez Roman Kubiak; Powiat Turecki
Data: 2023.05.15 14:05:58 CEST

2.2. Protokół z narady koordynacyjnej dodatkowej

Turek, 11.07.2023 r.

STAROSTA TURECKI

PROTOKÓŁ NR 169/2023

Z NARADY KOORDYNACYJNEJ DOTYCZĄCEJ USYTUOWANIA PROJEKTOWANYCH SIECI UZBROJENIA TERENU

NARADA DODATKOWA

Znak sprawy: GEOŚ.6630.169.2023

Sposób prowadzenia narady:
1. Za pomocą środków komunikacji elektronicznej

2. Tradycyjna forma spotkań zainteresowanych podmiotów

Wnioskodawca: **MG BC Sp. z o.o. 10-603 OLSZTYN, ul. METALOWA 3**

Uczestnicy narady koordynacyjnej uzgadniają lokalizację obiektu:
Projekt sieci elektroenergetycznej oświetleniowej
Projekt sieci kanalizacji deszczowej, inna, średnica nieokreślona na etapie koordynacji

Położonego:
JE: Gmina Brudzew, Obr.: BRUDZEW, Dz.: 95

JE: Gmina Brudzew, Obr.: BRUDZYŃ, Dz.: 41/1, 41/2, 42/2

JE: Gmina Brudzew, Obr.: CICHÓW, Dz.: 43/2, 44/2, 191/1, 191/4, 302/6, 303/4, 304/4, 305/4, 306/1, 306/4, 394/1, 395/1, 398/1, 398/3, 399/1, 399/3, 416/2, 417/2, 418/3, 492/6, 867/4

JE: Gmina Brudzew, Obr.: JANÓW, Dz.: 406/1, 407/1, 440/1, 440/4, 440/5, 448

Przewodniczący narady- Naczelnik Wydziału Geodezji i Ochrony Środowiska

Roman Kubiak

Wynik narady: **POZYTYWNY**

Protokolant: Przemysław Bogdański

Naradę przeprowadzono w dniu: 11.07.2023 r.

w składzie:

1. ZDP w Turku Konrad Gromada
2. Polska Spółka Gazownictwa sp. z o.o. Dariusz Jąkalski
3. OU i D Grzegorz Wierny
4. GAZ SYSTEM Sp. z o. o. Janusz Wesołowski
5. Wojewódzki Urząd Ochrony Zabytków Natalia Lipowczyk
6. ENERGA OPERATOR SA Bogdan Przybylak
7. Polska Spółka Gazownictwa sp. z o.o. Dariusz Jąkalski
8. Wojewódzki Urząd Ochrony Zabytków Natalia Lipowczyk
9. Polska Spółka Gazownictwa sp. z o.o. Dariusz Jąkalski
10. Zakład Gospodarki Komunalnej w Brudzewie Halina Januszewska
11. OU i D Grzegorz Wierny
12. GAZ SYSTEM Sp. z o. o. Janusz Wesołowski
13. Paweł Jacaszek / Urząd Gminy w Brudzewie
14. ZDP w Turku Konrad Gromada

Nieobecni:

1. Orange Polska S.A. Grzegorz Janusz
2. WSS Przemysław Nowakowski

Stanowiska uczestników narady przeprowadzonej za pomocą środków komunikacji elektronicznej:

1. Szczegółową lokalizację i warunki umieszczenia w pasie drogowym drogi powiatowej uzgodnić w Zarządzie Dróg Powiatowych w Turku

Konrad Gromada / Zarząd Dróg Powiatowych, ul. Kolska Szosa 64, 62-700 Turek

2. Nie dotyczy

Dariusz Jąkalski / Polska Spółka Gazownictwa sp. z o.o. Oddział Zakład Gazowniczy w Poznaniu Gazownia w Koninie

3. Brak uwag

Grzegorz Wierny / Oświetlenia Uliczne i Drogowe Sp. z o.o. ul.Wrocławska 71 62-800 Kalisz

4. Ze względu na skrzyżowanie z dwoma gazociągami w/c projekt należy uzgodnić w OGP GAZ-SYSTEM Oddział w Poznaniu.

Janusz Wesołowski / Operator Gazociągów Przesyłowych GAZ SYSTEM Sp. z o.o. ul.Grobla 15 61-859 Poznań

5. Kierownik Delegatury w Koninie Wojewódzkiego Urzędu Ochrony Zabytków w Poznaniu uprzejmie informuje, że planowana inwestycja w miejscowości Cichów znajduje się w strefach zewidencjonowanych stanowisk archeologicznych

- nr 21, ob. AZP 62-41/30,
- nr 8, ob. AZP 62-41/31,
- nr 9, ob. AZP 62-41/32
- nr 10, ob. AZP 62-41/33,

- nr 27, ob. AZP 62-41/102,

- nr 19, ob. AZP 62-41/94,

- nr 20, ob. AZP 62-41/95,

- nr 1, ob. AZP 62-41/88,

podlegających prawnej ochronie konserwatorskiej na podstawie art. 6 ust. 1 pkt 3 lit. a oraz art. 7 ust 4 Ustawy z dnia 23 lipca 2003 r. o ochronie zabytków i opiece nad zabytkami (tekst jednolity: Dz. U. z 2022 r., poz. 840).

Wszelkie prace ziemne bezpowrotnie niszczą stanowiska archeologiczne. W związku z tym przeprowadzenie badań archeologicznych w obrębie wykopów budowlanych na obszarze ochrony konserwatorskiej zewidencjonowanych stanowisk archeologicznych jest niezbędne dla ochrony zabytków archeologicznych. Wyniki badań często stanowią jedyną dokumentację następujących po sobie epizodów osadniczych na tym terenie. Pozwalają skorygować, uszczegółowić i potwierdzić dane ze źródeł pisanych. Pozyskany w trakcie badań materiał ruchomy umożliwia uzupełnienie danych o kulturze materialnej mieszkańców.

Dlatego dla ochrony archeologicznego dziedzictwa kulturowego podczas robót ziemnych w obrębie wykopów budowlanych na terenie stanowisk archeologicznych wymagane jest prowadzenie badań archeologicznych, na które należy uzyskać, zgodnie z art. 36 ust. 1 pkt 5 Ustawy o ochronie zabytków i opiece nad zabytkami, pozwolenie Kierownika Delegatury w Koninie Wojewódzkiego Urzędu Ochrony Zabytków w Poznaniu.

Niniejsza opinia posiada wyłącznie charakter merytoryczny i nie zastępuje pozwolenia w rozumieniu art. 36 ust. 1 pkt 5 Ustawy o ochronie zabytków i opiece nad zabytkami.

Natalia Lipowczyk / Wojewódzki Urząd Ochrony Zabytków

6. Szczegółowy przebieg wodociągu należy ustalić w terenie na podstawie przekopów próbnych. W miejscach skrzyżowań i zbliżeń z istniejącym wodociagiem głównym i przyłączami wodociągowymi wykopy wykonać bez użycia sprzętu mechanicznego i ze szczególna ostrożnością. W przypadku istniejących zasuw na wodociągu i skrzynek od zasuw przyłączy wodociągowych należy je wyregulować do poziomu jezdni. W miejscach kolizji wodociąg i przyłącza wodociągowe należy umieścić w rurach osłonowych.

Halina Januszewska / Zakład Gospodarki Komunalnej w Brudzewie, ul. Turkowska 58A, 62-720 Brudzew

7. Projekt branży drogowej zadania „Przebudowa drogi powiatowej nr 3400P Koło - Brudzew -

Brudzyń" należy uzgodnić w Energa-Operator S.A. Oddział w Kaliszu, Al. Wolności 8, 62-800 Kalisz.

1. W miejscach skrzyżowań i zbliżeń z istniejącymi kablami elektroenergetycznymi niskiego napięcia (eNN) wykopy wykonać bez użycia sprzętu mechanicznego. Szczegółowy przebieg sieci elektroenergetycznej należy ustalić w terenie na podstawie przekopów próbnych.

2. W miejscach zbliżeń zachować odległość poziomą nie mniejszą niż 0,5m.

3. W miejscach skrzyżowań na istniejące kable eNN nałożyć rury osłonowe dwudzielne (PEHD) o średnicy 110mm i koloru niebieskiego. Sposób zabezpieczenia kabli podlega odbiorowi przed zasypaniem przez pracownika Rejonu Dystrybucji w Turku po uprzednim uzgodnieniu terminu. W celu wyłączenia w/w linii elektroenergetycznej wykonawca planowanej inwestycji winien wystąpić co najmniej z 2 tygodniowym wyprzedzeniem do Działu Zarządzania Eksploatacją Rejonu Dystrybucji w Turku o zgodę i ustalenie warunków czasowego wyłączenia. Wykonawca winien liczyć się z poniesieniem kosztów wyłączeń istniejących urządzeń elektroenergetycznych oraz ewentualnych dopuszczeń do pracy.

4. Przy zbliżeniach projektowanej sieci do istniejących słupów elektroenergetycznych należy zachować odległość poziomą nie mniejszą niż 1m, a wykonanie wykopów nie może powodować destabilizacji posadowienia tych słupów.

5. Koszty naprawy i poniesione straty, jak również utracone korzyści przez Rejon Dystrybucji w Turku w efekcie uszkodzeń urządzeń energetycznych podczas wykonywania robót pokrywa wykonawca projektowanej infrastruktury.

Projektowana budowa infrastruktury krzyżuje się lub zbliża do istniejących linii napowietrznych SN (15kV) i nN (0,4kV) - informujemy, że uzgadniamy przedmiotowy projekt przy zachowaniu poniższych warunków.

Warunki prowadzenia prac w pobliżu i pod liniami napowietrznymi SN 15 kV i nN 0,4kV:

1. Zgodnie z Rozporządzeniem Ministra Infrastruktury z dnia 6 lutego 2003 r. (Dz. U. 03.47.401) w sprawie bezpieczeństwa i higieny pracy podczas wykonywania robót budowlanych prace pod linią i w odległości mniejszej niż 5 m od skrajnych przewodów linii 15 kV oraz mniejszej niż 3 m od skrajnych przewodów linii 0,4 kV licząc w poziomie, należy prowadzić przy wyłączonym spod napięcia w/w odcinku linii SN lub nN, za wyjątkiem sytuacji przedstawionej w pkt 5.

W celu wyłączenia w/w linii elektroenergetycznej Inwestor planowanej inwestycji winien wystąpić co najmniej z 2 tygodniowym wyprzedzeniem do Działu Zarządzania Eksploatacją Rejonu Dystrybucji w Turku o zgodę i ustalenie warunków czasowego wyłączenia. Inwestor winien liczyć się z poniesieniem kosztów wyłączeń istniejących urządzeń elektroenergetycznych oraz ewentualnych dopuszczeń do pracy.

2. W czasie wykonywania robót budowlanych z zastosowaniem samojezdnych żurawi, dźwigów, wózków widłowych, podnośników, koparko-ładowarek oraz innych urządzeń ruchomych (w tym

załadowczo – wyładowczych, maszyn specjalistycznych, frezarek i rozściełaczy mas bitumicznych, wind budowlanych, itp.), jak również pojazdów ciężarowych wyposażonych w hydrauliczny dźwig samochodowy lub tzw. „wywrotkę”, zwanych dalej łącznie sprzętem zmechanizowanym o zmiennej lokalizacji, zachowuje się odległości, o których mowa powyżej, mierzone do najdalej wysuniętego punktu urządzenia wraz z ładunkiem z uwzględnieniem możliwości jego rozkołysania oraz przesunięcia przewodów elektroenergetycznych.

3. Zgodnie z § 55 ust. 4 Rozporządzenia, o którym jest mowa w pkt 1, sprzęt zmechanizowany o zmiennej lokalizacji, który może zbliżyć się na niebezpieczną odległość do przedmiotowej infrastruktury elektroenergetycznej winien być wyposażony w sygnalizatory napięcia. Rzeczoną „niebezpieczną odległość” należy rozumieć, jako realne prawdopodobieństwo naruszenia przez w/w sprzęt zmechanizowany strefy ochronnej 5 lub 3 metrów, szczegółowo opisanej w pkt 1 niniejszej korespondencji.

4. Poza strefą z pkt 1 prace można prowadzić przy załączonej pod napięcie w/w linie pod warunkiem zachowania w/w wymogów.

5. Zgodnie z § 55 ust. 3 Rozporządzenia, o którym jest mowa w pkt 1 oraz zgodnie z obowiązującą w ENERGA-OPERATOR SA Instrukcją Organizacji Bezpiecznej Pracy przy urządzeniach i instalacjach elektroenergetycznych dopuszcza się wykonywanie robót budowlanych przy użyciu maszyn lub innych urządzeń technicznych (niezaliczanych do w/w sprzętu zmechanizowanego o zmiennej lokalizacji) przez pracowników nieuprawnionych w strefie ochronnej określonej odpowiednimi poziomymi odległościami, o których jest mowa w pkt 1. Roboty budowlane, o których jest mowa w treści niniejszego punktu korespondencji, należy wykonywać z zastrzeżeniem zastosowania się przez Wykonawcę robót do następujących wymogów:

- prace w otoczeniu (obszar strefy ochronnej) infrastruktury elektroenergetycznej SN lub nN można prowadzić tylko i wyłącznie pod nadzorem uprawnionego pracownika, wyłączonego z wykonywanej pracy związanej z budową przedmiotowej infrastruktury,

- możliwość wykonywania prac budowlanych ręcznie (bez wykorzystywania sprzętu zmechanizowanego o zmiennej lokalizacji).

Pracownicy nieuprawnieni są to pracownicy posiadający umiejętności zawodowe w zakresie wykonywanej pracy i przeszkoleni w zakresie BHP na stanowisku pracy Wykonawcy robót projektowanego przedsięwzięcia inwestycyjnego, o którym jest mowa na wstępie niniejszej korespondencji, lecz nieposiadający sprawdzonych i właściwych kwalifikacji w zakresie eksploatacji danego rodzaju urządzeń i instalacji elektroenergetycznych potwierdzonych ważnym świadectwem kwalifikacyjnym.

6. O ile przedmiotowe odcinki linii SN lub nN pozostają pod napięciem, każda potrzeba celowego naruszenia strefy ochronnej linii skutkuje obowiązkiem zastosowania się Wykonawcy robót do postanowień przedstawionych w pkt 5 niniejszego pisma.

7. Przed rozpoczęciem jakichkolwiek prac budowlanych związanych z realizacją przedmiotowego zagospodarowania terenu, należy na obszarze prowadzonych prac fizycznie oznaczyć (wykorzystując do tego celu np. taśmę biało-czerwoną oraz tabliczki informacyjne) granicę strefy ochronnej linii SN i nN, o której jest mowa na wstępie w celu eliminacji ewentualnych przypadków nieświadomego naruszenia przez pracownika Wykonawcy robót (tzn. bez jego wiedzy) strefy ochronnej linii SN i nN.

Podczas prowadzenia prac budowlanych oraz po ich zakończeniu nie jest dopuszczalne składowanie materiałów bezpośrednio pod elektroenergetyczną linią napowietrzną lub w odległości mniejszej (licząc w poziomie od skrajnych przewodów) niż 5 m od linii o napięciu znamionowym 15 kV oraz 3 m od linii o napięciu 0,4 kV, o czym mowa jest w Rozporządzeniu Ministra Pracy i Polityki Socjalnej z dnia 26 września 1997 roku w sprawie ogólnych przepisów bezpieczeństwa i higieny pracy (Dz. U. Nr 169 poz. 1650 z 2003 r.).

Bogdan Przybylak / ENERGA-OPERATOR SA Oddział w Kaliszu Rejon Dystrybucji w Turku ul. Górnicza 14, 62-700 Turek

8. Kierownik Delegatury w Koninie Wojewódzkiego Urzędu Ochrony Zabytków w Poznaniu uprzejmie informuje, że planowana inwestycja znajduje się w strefach zewidencjonowanych stanowisk archeologicznych nr 21, ob. AZP 59-44/30; nr 8, ob. AZP 59-44/31; nr 9, ob. AZP 59-44/32; nr 10, ob. AZP 59-44/33; nr 11, ob. AZP 59-44/34; nr 27, ob. AZP 59-44/102; nr 19, ob. AZP 59-44/94; nr 20, ob. AZP 59-44/95; nr 1, ob. AZP 59-44/88; 9, ob. AZP 59-44/47 oraz 2, ob. AZP 59-44/42, podlegających prawnej ochronie konserwatorskiej na podstawie art. 6 ust. 1 pkt 3 lit. a oraz art. 7 ust 4 Ustawy z dnia 23 lipca 2003 r. o ochronie zabytków i opiece nad zabytkami (tekst jednolity: Dz. U. z 2022 r., poz. 840).

Dla ochrony archeologicznego dziedzictwa kulturowego podczas robót ziemnych w obrębie wykopów budowlanych na terenie stanowisk archeologicznych wymagane jest prowadzenie badań archeologicznych, na które należy uzyskać, zgodnie z art. 36 ust. 1 pkt 5 Ustawy o ochronie zabytków i opiece nad zabytkami, pozwolenie Kierownika Delegatury w Koninie Wojewódzkiego Urzędu Ochrony Zabytków w Poznaniu.

Niniejsza opinia posiada wyłącznie charakter merytoryczny i nie zastępuje pozwolenia w rozumieniu art. 36 ust. 1 pkt 5 Ustawy o ochronie zabytków i opiece nad zabytkami.

Natalia Lipowczyk / Wojewódzki Urząd Ochrony Zabytków

9. Nie dotyczy

Dariusz Jąkalski / Polska Spółka Gazownictwa sp. z o.o. Oddział Zakład Gazowniczy w

Poznaniu Gazownia w Koninie

10. W miejscach skrzyżowań i zbliżeń z istniejącym wodociagiem głównym i przyłączami wodociągowymi wykopy wykonać bez użycia sprzętu mechanicznego. Szczegółowy przebieg wodociągu należy ustalić w terenie na podstawie przekopów próbnych.

Halina Januszewska / Zakład Gospodarki Komunalnej w Brudzewie, ul. Turkowska 58A, 62-720 Brudzew

11. Brak uwag

Grzegorz Wierny / Oświetlenia Uliczne i Drogowe Sp. z o.o. ul.Wrocławska 71 62-800 Kalisz

12. Ze względu na skrzyżowanie z gazociągami w/c projekt należy uzgodnić w OGP GAZ-SYSTEM Oddział w Poznaniu.

Janusz Wesołowski / Operator Gazociągów Przesyłowych GAZ SYSTEM Sp. z o.o. ul.Grobla 15 61-859 Poznań

13. Uzgodnić włączenia dróg gminnych i dróg wewnętrznych (skrzyżowania, zjazdy) do przedmiotowej drogi powiatowej z zarządcą pasa drogowego w/w dróg - Wójtem Gminy Brudzew

Paweł Jacaszek / Urząd Gminy w Brudzewie, ul. Turkowska 29, 62-720 Brudzew

14. Szczegółową lokalizację i warunki umieszczenia w pasie drogowym drogi powiatowej uzgodnić w Zarządzie Dróg Powiatowych w Turku

Konrad Gromada / Zarząd Dróg Powiatowych, ul. Kolska Szosa 64, 62-700 Turek

Uwaga: Podczas wykonywania robót ziemnych, w bezpośrednim sąsiedztwie znaków geodezyjnych, wszelkie roboty należy prowadzić ręcznie. Zniszczone lub uszkodzone znaki

geodezyjne, będą odtwarzane na koszt Inwestora.

Informacje dodatkowe:

1. Zgodnie z art. 28ba ust. 1 ustawy z dnia 17 maja 1989 r. Prawo geodezyjne i kartograficzne (t.j. Dz.U.2020.276), nieobecność na naradzie koordynacyjnej podmiotu należycie zawiadomionego o jej miejscu i terminie nie stanowi przeszkody do jej przeprowadzenia. Przyjmuje się, że podmiot ten nie składa zastrzeżeń do usytuowania projektowanej sieci uzbrojenia terenu (…).
2. Zgodnie z § 10 ust. 1 pkt 2 Rozporządzenia Ministra Administracji i Cyfryzacji z dnia 21 października 2015 r. w sprawie powiatowej bazy GESUT i krajowej bazy GESUT (Dz.U.2015.1938), powiatową bazę GESUT (…) aktualizuje się w drodze czynności materialno-technicznych na podstawie danych lub informacji zawartych w dokumentach, które były przedmiotem narady koordynacyjnej, (…), w przypadku gdy stanowiska uczestników tej narady są jednomyślne i pozytywne.
3. Zgodnie z art. 15 ust. 1 w związku z art. 48 ust. 1 pkt 3 ustawy z dnia 17 maja 1989 r. Prawo geodezyjne i kartograficzne (t.j. Dz.U.2020.276): znaki geodezyjne, urządzenia zabezpieczające te znaki oraz budowle triangulacyjne podlegają ochronie; kto wbrew przepisom art. 15 niszczy, uszkadza, przemieszcza znaki geodezyjne, grawimetryczne lub magnetyczne i urządzenia zabezpieczające te znaki oraz budowle triangulacyjne, a także nie zawiadamia właściwych organów o zniszczeniu, uszkodzeniu lub przemieszczeniu znaków geodezyjnych, grawimetrycznych lub magnetycznych, urządzeń zabezpieczających te znaki oraz budowli triangulacyjnych, podlega karze grzywny.
4. Zgodnie z art. 277 Kodeksu karnego, kto znaki graniczne niszczy, uszkadza, przesuwa lub czyni niewidocznymi albo fałszywie wystawia podlega grzywnie, karze ograniczenia wolności albo pozbawienia wolności do lat dwóch.
5. O wymagane zezwolenia na usunięcie drzew lub krzewów kolidujących z przebiegiem projektowanej inwestycji należy wnioskować do odpowiedniego organu w trybie przepisów ustawy z dnia 16 kwietnia 2004 r. o ochronie przyrody (t.j. Dz.U.2020 poz. 55.).

Prawidłowość nieznanaPrawidłowy podpis

Dokument podpisany przez Roman Kubiak; Powiat Turecki
Data: 2023.07.12 13:28:33 CEST

2.3. Oświadczenie projektanta do opinii GAZ-SYSTEM

Oświadczenie projektanta

o niezastosowaniu do opinii z narady koordynacyjnej wydanej przez GAZ-SYSTEM S.A.

Oświadczam, że pomimo wprowadzenia wszystkich wytycznych z warunków technicznych wydanych drogą mailową dnia 23.05.2023 zawartych w załączeniu, Operator Gazociągów Przesyłowych GAZ-SYSTEM S.A. **nie uzgodnił** projektu zagospodarowania terenu.

Dodatkowo w/w Operator po otrzymaniu opracowania zawierającego wprowadzone zmiany zgodnie z zaleceniami, wydał kolejne (inne) warunki załączone do oświadczenia, które są w mojej ocenie niezasadne i nie są związane z zakresem umownym dotyczącym realizacji dokumentacji projektowej (realizacja robót budowlanych – przekopy gruntów w celu sprawdzenia położenia sieci) a dodatkowo generującą poważne koszty dla inwestora.

Wykonywanie przekopów kontrolnych i odkrywek, do którego Gestor sieci GAZ-SYSTEM S.A. chce nas zmusić, celem inwentaryzacji rur osłonowych i gazociągów, których jest właścicielem nie leży w naszej gestii (gestor wydając warunki dla miejsca gdzie istniejące zabudowania nie różnią się niczym od projektowanego zagospodarowania.

Dodatkowo podkreślam, że w miejscu przechodzącego przez jezdnię gazociągu została zaprojektowana wymiana jedynie warstw bitumicznych co w żaden sposób nie poszerzy jezdni ani nie zmieni jej geometrii a dodatkowy chodnik nie przekroczy głębokością konstrukcji istniejącej jezdni.

Zatoka autobusowa, na którą zostały wydane warunki techniczne (pierwsze wytyczne) została odsunięta o 30,00m i nie widzę podstaw aby odsuwać ją o kolejne 35,00m.

Podsumowując: wymagania wydane w drugich warunkach technicznych są absurdalne i w całości niezasadne, ponadto próba ich wprowadzenia nie gwarantuje że gestor nie przyśle kolejnych gdzie nakaże (sprawdzenie stanu swojego majątku w kolejnych miejscach bo prawdopodobnie warunki wydaje na oślep, warunkując to uzgodnieniem całej dokumentacji).

Projekt został sporządzony, na MDCP zatwierdzonych przez ośrodek, zgodnie z obowiązującymi przepisami, normami, wytycznymi, , sztuką inżynierską oraz, został wykonany w stanie kompletnym z punktu widzenia celu, któremu ma służyć. W załączeniu dodatkowo przekazuję korespondencje wysłaną, oraz otrzymaną od Operatora Gazociągów Przesyłowych GAZ-SYSTEM S.A.

Proszę o nie uwzględnienie opinii GAZ-SYSTEM S.A. z narady koordynacyjnej.

Data i podpis projektanta

09/2023

Olsztyn, 10.05.2023 r.

Znak: MG.KW.12.327.2023.KR

Operator Gazociągów Przesyłowych
GAZ-SYSTEM S.A.
Oddział w Poznaniu
ul. Grobla 15
61-859 Poznań

MG BC SP. Z O.O.

Dotyczy: uzgodnienia projektu zagospodarowania terenu dla zadania pn.: „Przebudowa drogi powiatowej n 3400P Koło – Brudzew – Brudzyń”.

W związku z realizacją dokumentacji projektowej dla zadania pod nazwą „Przebudowa drogi powiatowej nr 3400P Koło – Brudzew – Brudzyń”, ze względu na skrzyżowanie z dwoma gazociągami w/c, biuro MG BC Sp. z o.o. zwraca się do Państwa jako gestora sieci, z wnioskiem o uzgodnienie projektu zagospodarowania terenu dla w/w zadania.

W załączeniu przesyłamy projekt zagospodarowania terenu całej drogi, oddzielny arkusz projektu zagospodarowania terenu na którym dochodzi do kolizji, przekroje konstrukcyjne oraz przekroje poprzeczne miejsc, w których przechodzą gazociągi.

W kilometrażu krzyżowania się gazociągu z drogą, projektowana jest jedynie nakładka tj. wylewane będą jedynie warstwy asfaltowe na istniejącą konstrukcję, a cała konstrukcja projektowana jest jedynie w miejscu zatoki autobusowej oraz chodników, tak jak przedstawiono na przekrojach. W związku z powyższym nie ma obawy, iż podczas budowy dojdzie do naruszenia istniejącego gazociągu.

Uzgodnienie proszę wystawić na Zarząd Dróg Powiatowych w Turku, Kolska Szosa 64, 62-700 Turek, natomiast przesłać na adres podany w stopce.

Łukasz Józef Roman
Elektronicznie podpisany przez Łukasz Józef Roman
Data: 2023.05.10 13:30:09 +02'00'

Sprawę prowadzi:
Kamil Reginia
tel. 726 363 336,
e-mail: projekty@mgbc.pl

Załączniki:
1. *Pełnomocnictwo - 1 egz.*
2. *Projekt zagospodarowania terenu drogi – 1 egz.*
3. *Projekt zagospodarowania terenu w miejscu kolizji – 1 egz.*
4. *Przekroje konstrukcyjne– 1 egz.*
5. *Przekroje poprzeczne – 1 egz.*

Otrzymują:
1. *Adresat*
2. *aa.*

MG BC SP. Z O.O.
projekty@mgbc.pl
UL. METALOWA 3
10-603 OLSZTYN
www.mgbc.pl
REGON 387037291
NIP 739-394-44-10

projekty@MGbc.pl

Od: Budniak Agnieszka <agnieszka.budniak@gaz-system.pl>
Wysłano: wtorek, 23 maja 2023 09:38
Do: projekty@MGbc.pl
Temat: RE: uzgodnienie projektu zagospodarowania terenu (Turek)

Dzień dobry,

W odpowiedzi na Państwa wniosek z dnia 10.05.2023r. znak: MG.KW.12.327.2023.KR informujemy, że przesłany projekt opiniujemy negatywnie.

Poniżej uwagi do przesłanej dokumentacji:

1. Na projekcie zagospodarowania terenu należy wyróżnić kolorystycznie wyłącznie projektowane elementy podlegające uzgodnieniu. Pozostałe oznaczenia, istniejącą infrastrukturą itp. będące treścią pozyskanej mapy należy zaznaczyć kolorem szarym.
2. Należy wykonać osobny PZT dla projektowane uzbrojenia i osobny dla branży drogowej.

Przesłanie materiałów opracowanych zgodnie z ww. wytycznymi pozwoli na przeprowadzenie szczegółowej analizy tematu w zakresie poprawności zlokalizowania projektowanych elementów w odniesieniu do naszej sieci gazowej w/c.

3. Zaprojektowaną zatokę autobusową należy odsunąć na odległość min. 30,0m mierząc od gazociągu w/c DN500.
4. Projektowane linie kablowe, w przebiegu równoległym do gazociągów, należy odsunąć na odległość min. 6,0m od gazociągu w/c DN700 i 5,0m od gazociągu w/c DN500.
5. Należy wskazać czy w obrębie gazociągów w/c planuje się poszerzenie wskazane w legendzie mapy.
6. Należy skorygować zawartość legendy lub wykonać dodatkową legendę odnoszącą się do przesłanego arkusza, która będzie obejmować wyłącznie elementy projektowane objęte zakresem mapy.
7. Na przekroju należy zaznaczyć obecną szerokość jezdni ze wskazaniem, że nie ulegnie ona zmianie i ze w ramach jezdni nie planuje się poszerzenia.

Wniosek z uwagi na format załączników mapowych należy przesłać zarówno mailem na adres kancelaria.poznan@gaz-system.pl jak i w formie papierowej na adres Oddziału Spółki (mapy w 2 egzemplarzach).

Pozdrawiam
Agnieszka Budniak
Starszy Specjalista
Dział Techniczny
tel. 061 85 44 462
e-mail: agnieszka.budniak@gaz-system.pl

Operator Gazociągów Przesyłowych GAZ-SYSTEM S.A. Oddział w Poznaniu ul. Grobla 15, 61-859 Poznań tel. 061 85 44 310, 061 85 44 311, fax 061 85 44 312

1

Więcej informacji o spółce na stronie www.gaz-system.pl

Niniejsza wiadomość może zawierać informacje poufne. Korespondencja skierowana jest wyłącznie do adresata określonego wyżej. Jeśli Pani/Pan nie jest zamierzonym odbiorcą, bezzwłocznie proszę zawiadomić nadawcę odpowiadając na tę wiadomość, a następnie ją usunąć. Rozpowszechnianie, kopiowanie, ujawnianie lub przekazywanie osobom trzecim w jakiejkolwiek formie informacji zawartych w niniejszym dokumencie w całości lub części jest zakazane

From: projekty@MGbc.pl <projekty@MGbc.pl>
Sent: Wednesday, May 10, 2023 1:40 PM
To: kancelaria.poznan@gaz-system.pl
Cc: Janusz.Wesolowki@gaz-system.pl
Subject: uzgodnienie projektu zagospodarowania terenu (Turek)

⚠ UWAGA! Ta wiadomość została wysłana z zewnętrznego adresu email. Proszę nie klikaj w zawarte w niej linki i nie otwieraj dołączonych załączników, jeśli nie jesteś pewien, że pochodzi z zaufanego źródła. Podejrzane email-e proszę kierować na alert@gaz-system.pl jako załącznik do zgłoszenia.

Dzień dobry,
W związku z realizacją dokumentacji projektowej dla zadania pod nazwą „Przebudowa drogi powiatowej nr 3400P Koło – Brudzew – Brudzyń”, ze względu na skrzyżowanie z dwoma gazociągami w/c, biuro MG BC Sp. z o.o. zwraca się do Państwa jako gestora sieci, z wnioskiem o uzgodnienie projektu zagospodarowania terenu dla w/w zadania. W załączeniu przesyłam wniosek wraz z niezbędnymi dokumentami. Proszę o szybkie rozpatrzenie sprawy, gdyż sprawa dotyczy narady koordynacyjne nr GEOŚ.6630.169.2023 w powiecie Tureckim.

Z poważaniem,
Kamil Reginia

MG BC SP. z o.o.
ul. Metalowa 3
10-603 Olsztyn
tel.: 726 363 336
e-mail: projekty@mgbc.pl

2

Olsztyn, 26.06.2023 r.

Znak: MG.KW.12.327.2023.KR

Operator Gazociągów Przesyłowych
GAZ-SYSTEM S.A.
Oddział w Poznaniu
ul. Grobla 15
61-859 Poznań

MG BC SP. Z O.O.

Dotyczy: uzgodnienia projektu zagospodarowania terenu dla zadania pn.: „Przebudowa drogi powiatowej n 3400P Koło – Brudzew – Brudzyń”.

W związku z realizacją dokumentacji projektowej dla zadania pod nazwą „Przebudowa drogi powiatowej nr 3400P Koło – Brudzew – Brudzyń”, ze względu na skrzyżowanie z dwoma gazociągami w/c, biuro MG BC Sp. z o.o. zwraca się do Państwa jako gestora sieci, z wnioskiem o uzgodnienie projektu zagospodarowania terenu dla w/w zadania.

W załączeniu przesyłamy projekt zagospodarowania terenu całej drogi, oddzielny arkusz projektu zagospodarowania terenu na którym dochodzi do kolizji, przekroje konstrukcyjne oraz przekroje poprzeczne miejsc, w których przechodzą gazociągi.

W miejscu kolizji gazociągu z drogą, projektowana jest jedynie nakładka na jezdnię tj. wylewane będą jedynie warstwy asfaltowe na istniejącą konstrukcję i nie przewiduję się żadnego poszerzenia jezdni. W związku z powyższym nie ma obawy, iż podczas budowy dojdzie do naruszenia istniejącego gazociągu.

Uzgodnienie proszę wystawić na Zarząd Dróg Powiatowych w Turku, Kolska Szosa 64, 62-700 Turek, natomiast przesłać na adres podany w stopce.

Sprawę prowadzi:
Kamil Reginia
tel. 726 363 336,
e-mail: projekty@mgbc.pl

Łukasz Józef Roman
Elektronicznie podpisany przez Łukasz Józef Roman
Data: 2023.06.26 08:01:25 +02'00'

Załączniki:
1. *Pełnomocnictwo - 1 egz.*
2. *Projekt zagospodarowania terenu drogi – 1 egz.*
3. *Projekt zagospodarowania terenu w miejscu kolizji – 1 egz.*
4. *Projekt zagospodarowania terenu w miejscu kolizji, dla branży drogowej – 1 egz.*
5. *Projekt zagospodarowania terenu w miejscu kolizji, dla projektowanego uzbrojenia terenu – 1 egz.*
6. *Przekroje konstrukcyjne– 1 egz.*
7. *Przekroje poprzeczne – 1 egz.*

Otrzymują:
1. *Adresat*
2. *aa.*

MG BC SP. Z O.O.
projekty@mgbc.pl
UL. METALOWA 3
10-603 OLSZTYN
www.mgbc.pl
REGON 387037291
NIP 739-394-44-10

GAZ system

2023-133548
OP-DL.420.185.2014.14

Poznań, 2023-07-19

MG BC SP. Z O.O.
UL. METALOWA 3
10-603 OLSZTYN
2023-133548

Informacja

Dotyczy: Przebudowa drogi powiatowej 3400P Koło – Brudzew – Brudzyń"

W odpowiedzi na Państwa pismo z dnia 26.06.2023r. znak: MG.KW.12.327.2023.KR dot. zadania: Przebudowa drogi powiatowej 3400P Koło – Brudzew – Brudzyń" informujemy, że przesłany wniosek opiniujemy negatywnie.

Przebudowywana droga krzyżuje się z nw. gazociągami w/c, których nasz Oddział jest operatorem:

- DN500 Adamów-Włocławek (Skaszyn),
- DN700 Gustorzyn – Odolanów.

Na gazociągach w/c DN500 i DN700 na odcinkach pod analizowaną drogą zabudowane są rury osłonowe, których końce z uwagi na okresowe czynności eksploatacyjne nie mogą znajdować się pod rozbudowywaną drogą i chodnikiem. Odległość pozioma końca rury osłonowej do granicy krawędzi jezdni, mierzona prostopadle do osi jezdni, powinna być nie mniejsza niż 3,0m oraz nie mniejsza niż 1,0m do krawędzi chodnika.

W ramach przedmiotowego zadania należy zweryfikować długość rury osłonowej zabudowanej na gazociągu w/c DN500 w odniesieniu do zaprojektowanych elementów drogi jak i głębokości posadowienia gazociągu, poprzez ręczne wykonanie przekopów kontrolnych i odkrywek w niezbędnym do wskazanego celu zakresie.

Działanie te stosownie do obowiązujących przepisów muszą być wykonywane pod nadzorem pracownika GAZ-SYSTEM S.A. po wcześniejszym uzgodnieniu sposobu realizacji tych prac a następnie zleceniu nadzoru.

Zlecenie na nadzór (który jest płatny) należy przesłać na adres kancelaria.poznan@gaz-system.pl tel. 61 8544 463 z podaniem:

- numer sprawy OP-DL.420.185.2014,
- numer uzgodnienia instrukcja wykonywania prac,
- telefonu, nazwiska osoby z ramienia projektanta/inwestora,
- proponowany termin nadzoru.

Oddział w Poznaniu
Zastępca Dyrektora
Grzegorz Kochelek

Dokument w postaci elektronicznej opatrzony został bezpiecznym podpisem elektronicznym weryfikowanym za pomocą ważnego kwalifikowanego certyfikatu

Operator Gazociągów Przesyłowych GAZ-SYSTEM S.A.
Oddział w Poznaniu
ul. Grobla 15, 61-859 Poznań
tel. 61 854 43 10-11

Adres Siedziby
ul. Mszczonowska 4
02-337 Warszawa
tel. 22 220 18 00

Zarząd Spółki
Prezes Zarządu: Marcin Chludziński
Wiceprezes Zarządu: Andrzej Kensbok
Wiceprezes Zarządu: Marian Krzemiński
Wiceprezes Zarządu: Błażej Spychalski
Wiceprezes Zarządu: Artur Zawartko
Wiceprezes Zarządu: Paweł Pikus

Kapitał Zakładowy: 6 377 190 842 PLN **Kapitał Wpłacony:** 6 377 190 842 PLN **Konto:** mBank S.A. Nr 31 1140 1977 0000 5803 0100 1001 **Numer KRS:** 0000264771, Sąd Rejonowy dla m.st. Warszawy, XII Wydział Gospodarczy Krajowego Rejestru Sądowego **NIP:** 527-243-20-41 **REGON:** 015716698 **www.gaz-system.pl**

Po ukończeniu prac sporządzony zostaje protokół z wykonanych czynności/nadzoru, który stanowi podstawę do wystawienia faktury dla Wykonawcy. W załączeniu przesyłamy aktualne stawki roboczogodzin oraz cen jednostkowych obowiązujących w OGP GAZ-SYSTEM SA wg Wytycznych do kalkulacji usług realizowanych na zlecenia zewnętrzne (PE-DY-W04) – załącznik nr 3 oraz sposób sporządzania kalkulacji ceny usługi – załącznik nr 4. Wysokość stawek podlega aktualizacji raz do roku.

Wytyczne do opracowania instrukcji wykonywania prac:

1. Praca sprzętu mechanicznego dozwolona jest przy zachowaniu odległości minimum 5,0 m mierząc od najdalej wysuniętej części sprzętu do gazociągu. Dopuszcza się zmniejszenie tej odległości pod warunkiem uzgodnienia w GAZ-SYSTEM szczegółowej instrukcji prowadzenia prac ziemnych z wykorzystaniem sprzętu mechanicznego w sąsiedztwie gazociągu uwzględniającej możliwość występowania niezinwentaryzowanych elementów zabudowanych na gazociągu.
2. Zachować ukosowanie ścian wykopu odpowiednie do kategorii zastanego gruntu.
3. Składowanie ziemi z urobku możliwe jest poza pasem 8,0 m tj. po 4,0 m od gazociągu DN500.
4. Zasypania gazociągu dokonać piaskiem lub gruntem rodzimym pozbawionym kamieni. Po uzyskaniu jego przykrycia około 0,5 m dopuszcza się użycie ręcznego sprzętu wibracyjnego dla zapewnienia wymaganego zagęszczenia gruntu.
5. Przy pracach niwelacyjnych zachować istniejące wcześniej rzędne terenu.

Zwymiarowaną rurę osłonową należy nanieść na plan sytuacyjny a rzeczywistą głębokość posadowienia gazociągu uwzględnić na przekroju poprzecznym projektowanej drogi. Do wniosku należy załączyć protokoły z wykonanych odkrywek.
Jeżeli rura osłonowa zabudowana na gazociągu nie będzie wystarczająco długa, należy ją przedłużyć w oparciu o warunki techniczne, które zostaną wydane na Państwa wniosek.

UWAGI DO PRZESŁANYCH MATERIAŁÓW:

1. Projekt należy uzupełnić o podpisy osób wykazanych w metryczce mapy.
2. Projektowaną zatokę autobusową należy odsunąć na odległość min. 65,0m od gazociągu w/c DN500.
3. Wniosek z uwagi na format załączników mapowych należy przesłać w formie papierowej na adres Oddziału Spółki.

Sprawę prowadzi: Agnieszka Budniak, tel. 61 8544 462

UWAGA:
Informujemy, że Spółka Operator Gazociągów Przesyłowych GAZ-SYSTEM S.A. wypowiada się wyłącznie w zakresie przesyłowej sieci gazowej wysokiego ciśnienia, której jest operatorem.
W zakresie mogących występować w terenie innych sieci gazowych wypowiadają się odpowiednio:

- Właściwy miejscowo Oddział Zakładu Gazowniczego Polskiej Spółki Gazownictwa sp. z o.o., w zakresie ocen możliwości gazyfikacji oraz istniejącej sieci gazowej, której jest operatorem,

2

- PGNiG S.A. w Warszawie Oddział w Zielonej Górze, 65-034 Zielona Góra, ul. Bohaterów Westerplatte 15, w zakresie gazociągów i innych obiektów kopalnianych,
- PGNiG S.A. w Warszawie Oddział w Odolanowie, 63-430 Odolanów, ul. Krotoszyńska 148, w zakresie sieci gazowej, której jest operatorem,
- Europol GAZ S.A. w Warszawie, 00-342 Warszawa, ul. Topiel 12, w zakresie Systemu Gazociągów Tranzytowych.
- Inne podmioty odpowiedzialne za eksploatację lub będące ich właścicielem istniejącej sieci gazowej.



3

Olsztyn, 01.08.2023 r.

Znak: MG.KW.12.621.2023.KR

Operator Gazociągów Przesyłowych
GAZ-SYSTEM S.A.
Oddział w Poznaniu
ul. Grobla 15
61-859 Poznań

MG BC SP. Z O.O.

Dotyczy: uzgodnienia projektu zagospodarowania terenu dla zadania pn.: „Przebudowa drogi powiatowej nr 3400P Koło – Brudzew – Brudzyń”.

W odpowiedzi na pismo znak: 2023-133548 OP-DL.420.185.2014.14, które negatywnie opiniuje wniosek o uzgodnienie projektu zagospodarowania terenu dla zadania pn.: „Przebudowa drogi powiatowej nr 3400P Koło - Brudzew – Brudzyń”, biuro MG BC Sp. z o.o. wnioskuje o zmianę opinii, gdyż wykonywanie przekopów kontrolnych i odkrywek, do którego Państwo nas zobowiązują w opinii, w celu inwentaryzacji rur osłonowych i gazociągów w/c, których jesteście Państwo gestorem, nie leży w naszej gestii, a także wykonano poprawę zgodnie z opinią pierwotną. Podkreślamy przy tym, iż głębokość konstrukcji jezdni nie zmieni się, gdyż projektowana jest jedynie nakładka na jezdnie, tzn. po frezowaniu profilującym będą układane warstwy asfaltowe nawierzchni, natomiast głębokość konstrukcji chodnika nie będzie przekraczała w tym miejscu głębokości konstrukcji istniejącej jezdni, co wiemy z odkrywek wykonanych w ramach zadania. Oznacza to iż, głębokość konstrukcji projektowanych elementów nie przekroczy głębokości istniejących elementów drogowych, a prawidłowa odległość między konstrukcją a gazociągiem zostanie zachowana.

Dodatkowo podkreślamy, iż jezdnia nie poszerzy się w w/w miejscach kolizji, a nawet ulegnie minimalnemu zwężeniu, jeżeli więc rury osłonowe były dotychczas zaprojektowane odpowiednio, to odległość pozioma końca rury od jezdni jest wystarczająca, a w takim wypadku przy szerokości chodnika 2,00 m odległość od końca rury będzie również wystarczająca, ponieważ odległość końca rury od krawędzi jezdni powinna wynosić nie mniej niż 3,00 m, to przy 2,00 m chodnika przylegającego do jezdni odległość końca rury od krawędzi chodnika nie będzie mniejsza niż 1,00 m.

MG BC SP. Z O.O.
projekty@mgbc.pl
UL. METALOWA 3
10-603 OLSZTYN
www.mgbc.pl
REGON 387037291
NIP 739-394-44-10

Równocześnie, odnosząc się do uwag do przesłanych materiałów, informujemy:

Ad. 1.) Projekt uzupełnimy o podpisy osób wykazanych w metryczce map na papierowym egzemplarzu projektu.

Ad. 2.) Projektowaną zatokę autobusową odsunęliśmy, zgodnie z uwagami przesłanymi mailowo do wcześniejszego wniosku o uzgodnienie projektu zagospodarowania terenu (skan maila dołączam do wniosku), na odległość 30 m mierząc od gazociągu w/c DN500.

Ad. 3.) Po wstępnym uzgodnieniu przez Państwa projektu zagospodarowania terenu prześlemy załączniki w formie papierowej.

Łukasz Józef Roman

Elektronicznie podpisany przez Łukasz Józef Roman
Data: 2023.08.01 12:54:04 +02'00'

Sprawę prowadzi:
Kamil Reginia
tel. 726 363 336,
e-mail: projekty@mgbc.pl

Załączniki:
1. Pełnomocnictwo - 1 egz.
2. Skan maila z uwagami do poprzedniego wniosku o uzgodnienie PZT - 1 egz.

Otrzymują:
1. Adresat
2. aa.

MG BC SP. Z O.O.
projekty@mgbc.pl
UL. METALOWA 3
10-603 OLSZTYN
www.mgbc.pl
REGON 387037291
NIP 739-394-44-10

2023-150763
OP-DL.420.185.2014.16

Poznań, 2023-08-07

MG BC SP. Z O.O.
UL. METALOWA 3
10-603 OLSZTYN
2023-150763

Informacja

Dotyczy: „Przebudowa drogi powiatowej nr 3400P Koło – Brudzew – Brudzyń"

W odpowiedzi na Państwa pismo z dnia 01.08.2023r. znak: MG.KW.12.621.2023.KR dot. zadania: Przebudowa drogi powiatowej nr 3400P Koło – Brudzew – Brudzyń" informujemy, że podtrzymujemy stanowisko z pisma 19.07.2023r. znak: OP-DL.420.185.2014.14 w zakresie konieczności wykonania przekopów kontrolnych w celu weryfikacji parametrów rury osłonowej zabudowanej na gazociągu w/c DN500 Adamów – Włocławek (Skaszyn).

Jednocześnie informujemy, że do wniosku nie załączono projektu zagospodarowania terenu, który jak wskazano w piśmie, został skorygowany w oparciu o przekazane uwagi.

Sprawę prowadzi: Agnieszka Budniak, tel. 61 8544 462

UWAGA:
Informujemy, że Spółka Operator Gazociągów Przesyłowych GAZ-SYSTEM S.A. wypowiada się wyłącznie w zakresie przesyłowej sieci gazowej wysokiego ciśnienia, której jest operatorem, w tym również w zakresie gazociągu SGT DN1400.
W zakresie mogących występować w terenie innych sieci gazowych wypowiadają się odpowiednio:

- Właściwy miejscowo Oddział Zakładu Gazowniczego Polskiej Spółki Gazownictwa sp. z o.o. , w zakresie ocen możliwości gazyfikacji oraz istniejącej sieci gazowej, której jest operatorem,
- PKN ORLEN SA Oddział PGNiG S.A. w Zielonej Górze, 65-034 Zielona Góra, ul. Bohaterów Westerplatte 15, w zakresie gazociągów i innych obiektów kopalnianych,
- PKN ORLEN SA Oddział PGNiG S.A. w Odolanowie, 63-430 Odolanów, ul. Krotoszyńska 148, w zakresie sieci gazowej, której jest operatorem,
- EuRoPol GAZ S.A. w Warszawie, 00-342 Warszawa, ul. Topiel 12, w zakresie linii światłowodowej przebiegającej wzdłuż gazociągu SGT DN1400,
- Inne podmioty odpowiedzialne za eksploatację lub będące ich właścicielem.

Oddział w Poznaniu
Zastępca Dyrektora
Grzegorz Kochelek

Dokument w postaci elektronicznej opatrzony został bezpiecznym podpisem elektronicznym weryfikowanym za pomocą ważnego kwalifikowanego certyfikatu

Operator Gazociągów Przesyłowych GAZ-SYSTEM S.A.
Oddział w Poznaniu
ul. Grobla 15, 61-859 Poznań
tel. 61 854 43 10-11

Adres Siedziby
ul. Mszczonowska 4
02-337 Warszawa
tel. 22 220 18 00

Zarząd Spółki
Prezes Zarządu: Marcin Chludziński
Wiceprezes Zarządu: Andrzej Kensbok
Wiceprezes Zarządu: Marian Krzemiński
Wiceprezes Zarządu: Błażej Spychalski
Wiceprezes Zarządu: Artur Zawartko
Wiceprezes Zarządu: Paweł Pikus

Kapitał Zakładowy: 6 377 190 842 PLN **Kapitał Wpłacony:** 6 377 190 842 PLN **Konto:** mBank S.A. Nr 31 1140 1977 0000 5803 0100 1001 **Numer KRS:** 0000264771, Sąd Rejonowy dla m.st. Warszawy, XII Wydział Gospodarczy Krajowego Rejestru Sądowego **NIP:** 527-243-20-41 **REGON:** 015716698 **www.gaz-system.pl**

2.4. Oświadczenie projektanta do opinii ENERGA OPERATOR

Oświadczenie projektanta

o niezastosowaniu do opinii z narady koordynacyjnej wydanej przez ENERGA-OPERATOR S.A.

ENERGA-OPERATOR S.A. **nie uzgodnił** projektu zagospodarowania terenu pomimo przedstawienia spełnienia wymogów odległościowych do istniejącej oraz projektowanej niwelety, wymagając dodatkowo sporządzenia profilu każdego przewodu, co jest w mojej ocenie bezzasadne i nie wpłynie na w żaden sposób na końcowe uzgodnienie.

Oświadczam, że dokonano pomiaru wysokościowego słupów i zawieszenia przewodów Sn i Nn nad istniejącą jezdnią, zgodnie z opinią wydaną na naradzie koordynacyjnej **i nie stwierdzono poniżej normowych odległości.**

Przedstawione pomiary wykonane w temp. ok. 30°C stanowią wariant pesymistyczny jeśli chodzi o bezpieczną odległość od jezdni i umożliwiają jednoznaczne stwierdzenie ewentualnych nieprawidłowości.

Ponadto to gestor sieci na płatnej naradzie koordynacyjnej ma wskazać kolizję, a nie nakazywać inwentaryzację swoich sieci za pieniądze publiczne – warunkując tym późniejsze uzgodnienie dokumentacji.

Projekt został sporządzony, obowiązującymi przepisami, normami, wytycznymi, sztuką inżynierską oraz, został wykonany w stanie kompletnym z punktu widzenia celu, któremu ma służyć. W załączeniu dodatkowo przekazuję korespondencje wysłaną, oraz otrzymaną od ENERGA-OPERATOR S.A.

Proszę o nie uwzględnienie opinii ENERGA-OPERATOR S.A. z narady koordynacyjnej.

Data i podpis projektanta

09/2023

Energa operator

ZLECENIE WYKONANIA USŁUGI: UZGODNIENIE BRANŻOWE

NR .....
Wypełnia pracownik EOP

Olsztyn , dnia 27.06.2023

Zleceniodawca (dane do faktury VAT):

Nabywca faktury VAT

MG BC Sp. z o.o. .....
Imię i Nazwisko / Nazwa firmy

ul. Metalowa 3, 10-603, Olsztyn .....
Ulica, Nr budynku, Kod pocztowy, Miejscowość

739 - 394 - 44 - 10.....
PESEL (os. fiz.) / NIP (firma)

726 363 336 .....
Telefon

Odbiorca/Płatnik faktury VAT

MG BC Sp. z o.o. .....
Imię i Nazwisko / Nazwa firmy

ul. Metalowa 3, 10-603, Olsztyn.....
Ulica, Nr budynku, Kod pocztowy, Miejscowość

Zleceniobiorca:

ENERGA – OPERATOR SA w Gdańsku
ul. Marynarki Polskiej 130, 80-557 Gdańsk

Oddział w Kaliszu.....

Rejon Dystrybucji w Turku .....

ul. Górnicza 14.....
Ulica nr

62 - 700 Turek.....
Kod pocztowy, Miejscowość

Zlecam wykonanie usługi (zaznaczyć jedno z pól) :

- ☒ Uzgodnienie branżowe projektu zagospodarowania terenu
- ☐ Uzgodnienie podkładów mapowych do celów projektowych
- ☐ Inne uzgodnienie wymagające weryfikacji w zakresie infrastruktury ENERGA-OPERATOR SA.

Przedmiot uzgodnienia: projekt zagospodarowania terenu dla zadania pn. „Przebudowa drogi powiatowej nr 3400P Koło - Brudzew – Brudzyń” .....

.....
Droga powiatowa nr 3400P, Brudzyń, Brudzew, Cichów, Janów; gmina Brudzew; powiat turecki; woj. wielkopolskie.
Obiekt, Miejscowość, Gmina, Ulica, Nr budynku, Nr działki

- ☐ Sprawa realizowana na zlecenie ENERGA-OPERATOR nr .....
- ☒ Sprawa z narady koordynacyjnej: protokół nr 169/2023, 11.05.2023, Starostwo Powiatowe w Turku .....

.....
nr protokołu, data narady, starostwo

Załączniki:

1) 2 egz. projektu zagospodarowania terenu / mapy do celów projektowych
2) 2 egz. projektu zagospodarowania terenu z zaznaczonymi miejscami pomiaru słupów elektroenergetycznych i zwisów linii napowietrznych .....

Strona **1** z **2**

3) 2 egz. pomiaru wysokości słupów i zawieszenia przewodów linii SN i nN, kolidujących z drogą, sporządzonego w postaci tabeli

4) 1 egz. Pełnomocnictwo

5) Oświadczenie Odbiorcy o akceptacji otrzymywania faktury VAT w formie PDF za pośrednictwem poczty elektronicznej.*

Inwestor: Powiat Turecki, z siedzibą, ul. Kolska Szosa 64, 62-700 Turek, Regon: 311080366; NIP 668 17 19 792 .....

.....
jeżeli inny niż Zlecający

Wielkość dokumentacji:

1000x297	18	1:500
Format arkusza/-y (A4, A3, itp.)	Liczba arkuszy (szt.)	Skala mapy

- Wyrażam zgodę na wystawienie faktury VAT bez podpisu osoby uprawnionej do odbioru faktury VAT. Należność za usługę w wysokości zgodnej z aktualnie obowiązującym „Cennikiem usług pozataryfowych – dodatkowych" (dostępnym na http://www.energa-operator.pl) ureguluję w terminie 14 dni od daty jej wystawienia.
- Wyrażam zgodę / ~~Nie wyrażam zgody~~* na otrzymywanie i wysyłanie faktur VAT, korekt, duplikatów w formie PDF za pośrednictwem poczty elektronicznej.

Łukasz Józef Roman
Elektronicznie podpisany przez Łukasz Józef Roman
Data: 2023.06.27 13:09:12 +02'00'

.....
czytelny podpis Zleceniodawcy

Wysokość opłaty za wykonane uzgodnienie (netto): ..... PLN

(Słownie: .....)
Wypełnia pracownik EOP

.....
Data i czytelny podpis pracownika EOP

*) niepotrzebne skreślić

MG BC SP. Z O.O.

projekty@mgbc.pl
UL. METALOWA 3
10-603 OLSZTYN

www.mgbc.pl
REGON 387037291
NIP 739-394-44-10

projekty@MGbc.pl

Od: kalisz@energa-operator.pl
Wysłano: wtorek, 1 sierpnia 2023 14:18
Do: projekty@mgbc.pl
Temat: Odpowiedź na korespondencję numer: EOP/KD/4/2023/07/00967
Załączniki: EOP.png; zlecenie_wykonania_uslugi_uzgodnienie_branzowe.pdf; zlecenie_wykonania_uslugi_uzgodnienie_branzowe.docx

Szanowni Państwo,

W odpowiedzi na Państwa wniosek uzgodnienia branżowego projektu zagospodarowania terenu pn. „Przebudowa drogi powiatowej nr 3400P Koło-Brudzew-Brudzyń” prosimy o uzupełnienie dotychczasowych materiałów o wykonane profile skrzyżowań projektowanej drogi z istniejącymi liniami napowietrznymi średniego i niskiego napięcia oraz przyłączami, obliczone przy największym zwisie normalnym (+40 C). Profile należy wykonać zgodnie ze Standardami Technicznymi Projektowania i Budowy Sieci SN i nN ENERGA-OPERATOR SA dostępnymi na stronie www.energa-operator.pl.
Dla odcinka drogi przedstawionego na Rys.: PZT.01n należy dołączyć profil podłużny projektowanej drogi, uwzględniający istniejącą oraz projektowaną niweletę nawierzchni lub przedstawić informację o braku zmian w tym zakresie, co umożliwi ocenę skrzyżowania z istniejącą linią WN-110kV.

Wykonane i podpisane przez projektanta branży elektrycznej profile skrzyżowań winny zostać dostarczone na adres: ENERGA-OPERATOR SA Oddział w Kaliszu, Dział Dokumentacji Energetycznej w Turku, ul. Górnicza 14, 62-700 Turek celem udzielenia ostatecznej odpowiedzi w zakresie przedmiotowego uzgodnienia branżowego.

Dołączenie wersji elektronicznej w formacie *.pdf na płycie CD/DVD przyspieszy opiniowanie projektu.

Prosimy również o wypełnienie i załączenie aktualnego druku "Zlecenie wykonania usługi: uzgodnienie branżowe" dołączone do niniejszej wiadomości.

Opłata za uzgodnienie zostanie naliczona zgodnie z cennikiem umieszczonym na stronie internetowej www.energa-operator.pl

Administratorem danych osobowych jest ENERGA-OPERATOR SA. Szczegóły dostępne są na stronie internetowej www.energa-operator.pl

Z poważaniem

Przybylak Bogdan

Kierownik Działu Dokumentacji Energet.
Dział Dokumentacji Energ. Turek

ENERGA-OPERATOR SA
Oddział w Kaliszu
al. Wolności 8, 62-800 Kalisz
www.energa-operator.pl

Sąd Rejonowy Gdańsk-Północ, VII Wydział Gospodarczy
Krajowego Rejestru Sądowego, KRS 0000033455, NIP: 583-000-11-90,
Regon 190275904, Kapitał zakładowy/wpłacony 1 356 110 400 zł

1

2.5. Warunki techniczne na budowę sieci oświetleniowej ulicznego

Zarząd Powiatu Tureckiego
ul. Kaliska 59
62-700 Turek

dot.: Budowa sieci oświetlenia ulicznego przebudowywanej drogi nr. 3400P Koło- Brudzew - Brudzyń.

Oświetlenie Uliczne i Drogowe sp. z o.o. określa techniczne warunki budowy ww. sieci oświetleniowej, zasilanej ze stacji transformatorowej nr. 60113 w m. Brudzyń, 60130 w m. Janów i 60093 w m. Cichów.

I. Budowa oświetlenia przejść dla pieszych w m. Janów 7+120, 7+570, 8+055:

1. W celu doświetlenia przejść dla pieszych należy zaprojektować instalację oświetleniową zasiloną z istniejących latarni oświetleniowych zasilanych z st. 60130 nr. PZ004537.
2. Instalację wykonać kablem YAKXs o przekroju zgodnym z obliczeniami, lecz nie mniejszym niż 4x25 mm².
3. Zaprojektować słupy aluminiowe o wysokości montażu oprawy 6 m, montowane na fundamencie lub przeznaczone do wkopu anodowane na kolor Cl 63W, osłonięte w dolnej części elastomerem w kolorze słupa do wysokości wnęki.
4. Słupy oświetlenia przejść dla pieszych instalować od strony najazdu pojazdów.
5. Projektowane słupy należy oznakować aluminiowymi, żółtymi tabliczkami z tłoczonymi, czarnymi napisami firmy Multi-tab. Treść tabliczek ustalić z Oświetlenie Uliczne i Drogowe sp. z o.o. Tabliczki należy zamontować na słupach od strony drogi na wysokości od 2 do 2,5m taśmą stalową, nierdzewną
6. Projektowane linie zasilić kablem typu YAKXS o przekroju zgodnym z obliczeniami lecz nie mniejszym niż 4x25mm².
7. Na projektowanych kablach należy umieścić oznaczniki zawierające: „Oświetlenie, typ kabla, nr stacji zasilającej, trasa kabla (początek – koniec danego odcinka), rok budowy”.
8. Utrzymać układ sieci typu TN-C.
9. Zaprojektować oprawy ze źródłami światła typu LED z optyką dla przejść dla pieszych np. DPR i DPL, wyposażone w system zdalnego zarządzania oświetleniem Citytouch z abonamentem na 10 lat firmy Signify, posiadające II klasę ochrony przeciwporażeniowej i stopień szczelności min. IP66 dla całej oprawy. Oprawy muszą posiadać trwałość źródeł światła minimum 100 tys. godzin przy zachowaniu strumienia świetlnego minimum 90%, temperaturę barwową 5700 K, skuteczność świetlną minimum 150 lm/W.
10. Oświetlenie przejść dla pieszych (rozmieszczenie latarni oraz dobór mocy opraw, ich kąta montażu) należy zaprojektować na podstawie Wymagań Technicznych Ministerstwa Infrastruktury, Krajowej Rady Bezpieczeństwa Ruchu Drogowego – „Wytyczne Organizacji Bezpiecznego ruchu Pieszych - Wytyczne Prawidłowego Oświetlenia Przejść dla pieszych”. Obliczenia poszczególnych przejść dla pieszych należy wykonać w programie DIALux EVO co należy potwierdzić odpowiednimi wydrukami. Do obliczeń oświetleniowych przyjąć współczynnika konserwacji równy 0,8 oraz klasę oświetleniową dla warunków drogowych.
11. Urządzenia oświetlenia drogowego w miarę możliwości projektować w pasie drogowym lub na innych terenach publicznych.

Zaprojektowane rozwiązanie (dokumentacja projektowa 2 egz.) podlega sprawdzeniu przez Oświetlenie Uliczne i Drogowe sp. z o.o. w Kaliszu przed złożeniem dokumentacji na naradzie koordynacyjnej.

Prezes Zarządu: Maciej Witczak, Członek Zarządu: Dorota Kisiela-Augustyniak
Sąd Rejonowy w Poznaniu KRS 0000081004 REGON: 250580024 Kapitał zakładowy: 110.354.000 zł NIP: 618-16-07-268
Konta bankowe Santander Bank Polska SA: 22 1910 1064 0004 8956 4121 0001, Bank Pekao SA I O/Kalisz 74124029461111000028733740

OŚWIETLENIE ULICZNE I DROGOWE SP. Z O.O.
ul. Wrocławska 71A, 62-800 Kalisz

Tel. 62 598 52 70
E-mail: poczta@ould.pl

www.oswietlenie.kalisz.pl

II. Budowa oświetlenia przejścia dla pieszych w m. Cichów 9+980:

1. W celu doświetlenia przejścia dla pieszych należy zaprojektować instalację oświetleniową zasiloną z istniejącej linii oświetleniowej zasilanej z st. 60093 nr. PZ002793 stanowisko 1/9.
2. Z uwagi na zasilanie instalacji z konstrukcji Energa-Operator S.A. należy zastosować się do uwag zawartych w piśmie **EOP/KD/4/2022/11/01320** z dnia **21-11-2022,** którego kopia stanowi integralną część niniejszych warunków.
3. Instalację wykonać kablem YAKXs o przekroju zgodnym z obliczeniami, lecz nie mniejszym niż 4x25 mm².
4. Zaprojektować słupy aluminiowe o wysokości montażu oprawy 6 m, montowane na fundamencie lub przeznaczone do wkopu anodowane na kolor Cl 63W, osłonięte w dolnej części elastomerem w kolorze słupa do wysokości wnęki.
5. Słupy oświetlenia przejść dla pieszych instalować od strony najazdu pojazdów.
6. Projektowane słupy należy oznakować aluminiowymi, żółtymi tabliczkami z tłoczonymi, czarnymi napisami firmy Multi-tab. Treść tabliczek ustalić z Oświetlenie Uliczne i Drogowe sp. z o.o. Tabliczki należy zamontować na słupach od strony drogi na wysokości od 2 do 2,5m taśmą stalową, nierdzewną
7. Na projektowanych kablach należy umieścić oznaczniki zawierające: „Oświetlenie, typ kabla, nr stacji zasilającej, trasa kabla (początek – koniec danego odcinka), rok budowy".
8. Utrzymać układ sieci typu TN-C.
9. Zaprojektować oprawy ze źródłami światła typu LED z optyką dla przejść dla pieszych np. DPR i DPL, wyposażone w system zdalnego zarządzania oświetleniem Citytouch z abonamentem na 10 lat firmy Signify, posiadające II klasę ochrony przeciwporażeniowej i stopień szczelności min. IP66 dla całej oprawy. Oprawy muszą posiadać trwałość źródeł światła minimum 100 tys. godzin przy zachowaniu strumienia świetlnego minimum 90%, temperaturę barwową 5700 K, skuteczność świetlną minimum 150 lm/W.
10. Oświetlenie przejść dla pieszych (rozmieszczenie latarni oraz dobór mocy opraw, ich kąta montażu) należy zaprojektować na podstawie Wymagań Technicznych Ministerstwa Infrastruktury, Krajowej Rady Bezpieczeństwa Ruchu Drogowego – „Wytyczne Organizacji Bezpiecznego ruchu Pieszych - Wytyczne Prawidłowego Oświetlenia Przejść dla pieszych". Obliczenia poszczególnych przejść dla pieszych należy wykonać w programie DIALux EVO co należy potwierdzić odpowiednimi wydrukami. Do obliczeń oświetleniowych przyjąć współczynnika konserwacji równy 0,8 oraz klasę oświetleniową dla warunków drogowych.
11. Urządzenia oświetlenia drogowego w miarę możliwości projektować w pasie drogowym lub na innych terenach publicznych.

Zaprojektowane rozwiązanie (dokumentacja projektowa 2 egz.) podlega sprawdzeniu przez Oświetlenie Uliczne i Drogowe sp. z o.o. w Kaliszu przed złożeniem dokumentacji na naradzie koordynacyjnej.

III. Budowa oświetlenia chodnika i przejścia dla pieszych w m. Brudzyń 16+540 – 17+430:

1. W celu doświetlenia przejść dla pieszych należy zaprojektować instalację oświetleniową zasiloną z istniejących latarni oświetleniowych zasilanych ze st. 60113 nr. PZ004593.
2. Instalację wykonać kablem YAKXs o przekroju zgodnym z obliczeniami, lecz nie mniejszym niż 4x25 mm².
3. Dla oświetlenia przejść dla pieszych zaprojektować słupy aluminiowe o wysokości montażu oprawy 6 m, przeznaczone do wkopu anodowane na kolor Cl 63W, osłonięte w dolnej części elastomerem w kolorze słupa do wysokości wnęki.
4. Słupy oświetlenia przejść dla pieszych instalować od strony najazdu pojazdów.
5. Zaprojektować oprawy ze źródłami światła typu LED z optyką dla przejść dla pieszych np. DPR i DPL, wyposażone w system zdalnego zarządzania oświetleniem Citytouch z abonamentem na 10 lat firmy Signify, posiadające II klasę ochrony przeciwporażeniowej i stopień szczelności min. IP66 dla całej oprawy. Oprawy muszą posiadać trwałość źródeł światła minimum 100 tys. godzin przy zachowaniu

Prezes Zarządu: Maciej Witczak, Członek Zarządu: Dorota Kisiela-Augustyniak
Sąd Rejonowy w Poznaniu KRS 0000081004 REGON: 250680024 Kapitał zakładowy: 110.354.000 zł NIP: 618-16-07-268
Konto bankowe Santander Bank Polska SA: 22 1910 1064 0004 8956 4121 0001, Bank Pekao SA I O/Kalisz: 74124029461111000028733740

OŚWIETLENIE ULICZNE I DROGOWE SP. Z O.O.
ul. Wrocławska 71A, 62-800 Kalisz

Tel. ***62 598 52 70***
E-mail: ***poczta@ouid.pl***

www.oswietlenie.kalisz.pl

II. Budowa oświetlenia przejścia dla pieszych w m. Cichów 9+980:

1. W celu doświetlenia przejścia dla pieszych należy zaprojektować instalację oświetleniową zasiloną z istniejącej linii oświetleniowej zasilanej z st. 60093 nr. PZ002793 stanowisko 1/9.
2. Z uwagi na zasilanie instalacji z konstrukcji Energa-Operator S.A. należy zastosować się do uwag zawartych w piśmie **EOP/KD/4/2022/11/01320** z dnia **21-11-2022,** którego kopia stanowi integralną część niniejszych warunków.
3. Instalację wykonać kablem YAKXs o przekroju zgodnym z obliczeniami, lecz nie mniejszym niż 4x25 mm².
4. Zaprojektować słupy aluminiowe o wysokości montażu oprawy 6 m, montowane na fundamencie lub przeznaczone do wkopu anodowane na kolor Cl 63W, osłonięte w dolnej części elastomerem w kolorze słupa do wysokości wnęki.
5. Słupy oświetlenia przejść dla pieszych instalować od strony najazdu pojazdów.
6. Projektowane słupy należy oznakować aluminiowymi, żółtymi tabliczkami z tłoczonymi, czarnymi napisami firmy Multi-tab. Treść tabliczek ustalić z Oświetlenie Uliczne i Drogowe sp. z o.o. Tabliczki należy zamontować na słupach od strony drogi na wysokości od 2 do 2,5m taśmą stalową, nierdzewną
7. Na projektowanych kablach należy umieścić oznaczniki zawierające: „Oświetlenie, typ kabla, nr stacji zasilającej, trasa kabla (początek – koniec danego odcinka), rok budowy".
8. Utrzymać układ sieci typu TN-C.
9. Zaprojektować oprawy ze źródłami światła typu LED z optyką dla przejść dla pieszych np. DPR i DPL, wyposażone w system zdalnego zarządzania oświetleniem Citytouch z abonamentem na 10 lat firmy Signify, posiadające II klasę ochrony przeciwporażeniowej i stopień szczelności min. IP66 dla całej oprawy. Oprawy muszą posiadać trwałość źródeł światła minimum 100 tys. godzin przy zachowaniu strumienia świetlnego minimum 90%, temperaturę barwową 5700 K, skuteczność świetlną minimum 150 lm/W.
10. Oświetlenie przejść dla pieszych (rozmieszczenie latarni oraz dobór mocy opraw, ich kąta montażu) należy zaprojektować na podstawie Wymagań Technicznych Ministerstwa Infrastruktury, Krajowej Rady Bezpieczeństwa Ruchu Drogowego – „Wytyczne Organizacji Bezpiecznego ruchu Pieszych - Wytyczne Prawidłowego Oświetlenia Przejść dla pieszych". Obliczenia poszczególnych przejść dla pieszych należy wykonać w programie DIALux EVO co należy potwierdzić odpowiednimi wydrukami. Do obliczeń oświetleniowych przyjąć współczynnika konserwacji równy 0,8 oraz klasę oświetleniową dla warunków drogowych.
11. Urządzenia oświetlenia drogowego w miarę możliwości projektować w pasie drogowym lub na innych terenach publicznych.

Zaprojektowane rozwiązanie (dokumentacja projektowa 2 egz.) podlega sprawdzeniu przez Oświetlenie Uliczne i Drogowe sp. z o.o. w Kaliszu przed złożeniem dokumentacji na naradzie koordynacyjnej.

III. Budowa oświetlenia chodnika i przejścia dla pieszych w m. Brudzyń 16+540 – 17+430:

1. W celu doświetlenia przejść dla pieszych należy zaprojektować instalację oświetleniową zasiloną z istniejących latarni oświetleniowych zasilanych ze st. 60113 nr. PZ004593.
2. Instalację wykonać kablem YAKXs o przekroju zgodnym z obliczeniami, lecz nie mniejszym niż 4x25 mm².
3. Dla oświetlenia przejść dla pieszych zaprojektować słupy aluminiowe o wysokości montażu oprawy 6 m, przeznaczone do wkopu anodowane na kolor Cl 63W, osłonięte w dolnej części elastomerem w kolorze słupa do wysokości wnęki.
4. Słupy oświetlenia przejść dla pieszych instalować od strony najazdu pojazdów.
5. Zaprojektować oprawy ze źródłami światła typu LED z optyką dla przejść dla pieszych np. DPR i DPL, wyposażone w system zdalnego zarządzania oświetleniem Citytouch z abonamentem na 10 lat firmy Signify, posiadające II klasę ochrony przeciwporażeniowej i stopień szczelności min. IP66 dla całej oprawy. Oprawy muszą posiadać trwałość źródeł światła minimum 100 tys. godzin przy zachowaniu

Prezes Zarządu: Maciej Witczak, Członek Zarządu: Dorota Kisiela-Augustyniak
Sąd Rejonowy w Poznaniu KRS 0000081004 REGON: 250680024 Kapitał zakładowy: 110.354.000 zł NIP: 618-16-07-268
Konto bankowe Santander Bank Polska SA: 22 1910 1064 0004 8956 4121 0001, Bank Pekao SA I O/Kalisz: 74124029461111000028733740

OŚWIETLENIE ULICZNE I DROGOWE SP. Z O.O.
ul. Wrocławska 71A, 62-800 Kalisz

Tel. ***62 598 52 70***
E-mail: ***poczta@ouid.pl***

www.oswietlenie.kalisz.pl

strumienia świetlnego minimum 90%, temperaturę barwową 5700 K, skuteczność świetlną minimum 150 lm/W.

6. Oświetlenie przejść dla pieszych (rozmieszczenie latarni oraz dobór mocy opraw, ich kąta montażu) należy zaprojektować na podstawie Wymagań Technicznych Ministerstwa Infrastruktury, Krajowej Rady Bezpieczeństwa Ruchu Drogowego – „Wytyczne Organizacji Bezpiecznego ruchu Pieszych - Wytyczne Prawidłowego Oświetlenia Przejść dla pieszych”. Obliczenia poszczególnych przejść dla pieszych należy wykonać w programie DIALux EVO co należy potwierdzić odpowiednimi wydrukami. Do obliczeń oświetleniowych przyjąć współczynnika konserwacji równy 0,8 oraz klasę oświetleniową dla nowych warunków drogowych.
7. Dla oświetlenia drogi należy zaprojektować słupy aluminiowe anodowane na kolor CI 63W, o wysokości montażu oprawy 6, 8 lub 10 m, z wysięgnikami lub bez wysięgników, przeznaczone do wkopu, osłonięte w dolnej części elastomerem w kolorze słupa do wysokości wnęki.
8. Projektowane słupy należy oznakować aluminiowymi, żółtymi tabliczkami z tłoczonymi, czarnymi napisami firmy Multi-tab. Treść tabliczek ustalić z Oświetlenie Uliczne i Drogowe sp. z o.o. Tabliczki należy zamontować na słupach od strony drogi na wysokości od 2 do 2,5m taśmą stalową, nierdzewną
9. Na projektowanych kablach należy umieścić oznaczniki zawierające: „Oświetlenie, typ kabla, nr stacji zasilającej, trasa kabla (początek – koniec danego odcinka), rok budowy”.
10. Utrzymać układ sieci typu TN-C.
11. Dla oświetlenia drogi zaprojektować oprawy ze źródłami światła typu LED z optyką uliczną, posiadające II klasę ochrony przeciwporażeniowej i stopień szczelności min. 66 dla całej oprawy. Oprawy muszą posiadać trwałość źródeł światła minimum 100 tys. godzin przy zachowaniu strumienia świetlnego minimum 90%, temperaturę barwową 4000 K, skuteczność świetlną minimum 150 lm/W.
12. Oprawy wyposażyć w system zdalnego nadzoru i sterowania CityTouch firmy Signify z abonamentem na 10 lat.
13. Rozmieszczenie słupów oraz dobór mocy opraw, ich kąta montażu i rodzaju układów optycznych jak również długości wysięgników dokonać na podstawie jak najkorzystniejszych wyników obliczeń parametrów oświetleniowych wykonanych programem obliczeniowym DIALux EVO wg normy PN-EN 13201 – 2016, co należy potwierdzić odpowiednimi wydrukami. Do obliczeń oświetleniowych przyjąć współczynnika konserwacji równy 0,8 oraz klasę oświetleniową dla właściwych warunków drogowych.
14. Urządzenia oświetlenia drogowego w miarę możliwości projektować w pasie drogowym lub na innych terenach publicznych.

Zaprojektowane rozwiązanie (dokumentacja projektowa 2 egz.) podlega sprawdzeniu przez Oświetlenie Uliczne i Drogowe sp. z o.o. w Kaliszu przed złożeniem dokumentacji na naradzie koordynacyjnej.

Uwagi dodatkowe dotyczące punktów I, II i III

1. Dokładną lokalizację podziemnej infrastruktury oświetleniowej ustalić na podstawie przekopów próbnych.
2. Nie wyklucza się istnienia w uzbrojeniu podziemnym infrastruktury oświetleniowej niezinwentaryzowanej na podkładach geodezyjnych.
3. W przypadku uszkodzenia infrastruktury oświetleniowej, koszt naprawy obciąża Inwestora. Powyższe ma zastosowanie również dla uszkodzeń wykrytych w terminie 1 roku od zakończenia prac, a powstałych w wyniku ich prowadzenia.
4. Instalowana aparatura, osprzęt, przewody i kable winny spełniać atesty dopuszczające do stosowania na terenie kraju.
5. Zastosować system od porażeń zgodny z obowiązującymi normami i przepisami.
6. Dla wykonania robót niezbędne jest uzyskanie stosownego dopuszczenia i przygotowania miejsca pracy przez konserwatora sieci oświetleniowej.
7. Prace winna wykonywać osoba mająca odpowiednie uprawnienia do prowadzenia robót

Prezes Zarządu: Maciej Witczak, Członek Zarządu: Dorota Kisiela-Augustyniak
Sąd Rejonowy w Poznaniu KRS 0000081004 REGON: 250680024 Kapitał zakładowy: 110.354.000 zł NIP: 618-16-07-268
Konta bankowe Santander Bank Polska SA: 22 1910 1064 0004 8956 4121 0001, Bank Pekao SA I O/Kalisz: 74124029461111000028733740

OŚWIETLENIE ULICZNE I DROGOWE SP. Z O.O.
ul. Wrocławska 71A, 62-800 Kalisz
Tel. 62 598 52 70
E-mail: poczta@ouid.pl
www.oswietlenie.kalisz.pl

w zakresie elektrycznym.

8. Całość prac wraz z dokumentacją techniczno-prawną, należy wykonać własnym kosztem i staraniem.
9. Kable przed zasypaniem, wykonane osłony rurowe oraz inne roboty zanikające należy na bieżąco zgłaszać do odbioru w Spółce od poniedziałku do piątku w godz. Od 7:30 do 14:30.
10. O terminie rozpoczęcia prac będących przedmiotem niniejszych warunków należy powiadomić Spółkę z 14 dniowym wyprzedzeniem.
11. Zakończenie prac będących przedmiotem niniejszego uzgodnienia należy zgłosić do odbioru. Do zgłoszenia należy dołączyć dokumentację powykonawczą, w szczególności protokoły pomiaru rezystancji izolacji kabla, rezystancji uziemień, sprawdzenia skuteczności ochrony przeciwporażeniowej oraz inwentaryzację geodezyjną powykonawczą w 2 egz.

Opracowywana dokumentacja techniczno-prawna podlega następującym sprawdzeniom przez Oświetlenie Uliczne i Drogowe Sp. z o.o. w Kaliszu:

a) wstępnemu, gdzie do uzgodnienia na początku prac projektowych należy przedłożyć:
   - w wersji papierowej w 1 egz.: wykonane obliczenia oświetleniowe, mapę z rozmieszczeniem urządzeń oświetleniowych oraz wykaz właścicieli działek objętych inwestycją
   - w wersji elektronicznej: plik w formacie EVO wykonanych obliczeń oświetleniowych
b) końcowemu, gdzie do uzgodnienia przed wystąpieniem o wydanie decyzji pozwolenia na budowę lub dokonania zgłoszenia wykonania robót budowlanych, należy przedłożyć 2 egz. wersji papierowej kompletnego w rozumieniu Prawa Budowlanego projekt budowlano-wykonawczy

Określony w załączonych warunkach technicznych sposób zasilania zakłada wniesienie w postaci aportu rzeczowego, wybudowanych urządzeń na rzecz Oświetlenie Uliczne i Drogowe Sp. z o.o. w zamian za objęcie udziałów w Spółce.

Inwestor wykonane roboty zobowiązany jest niezwłocznie zgłosić do odbioru technicznego do Spółki, załączając kompletną dokumentację powykonawczą.

Ważność warunków ustala się na okres 2 lat od daty wystawienia.

PROJEKT

Prezes Zarządu: Maciej Witczak, Członek Zarządu: Dorota Kisiela-Augustyniak
Sąd Rejonowy w Poznaniu KRS 0000081004 REGON: 250680024 Kapitał zakładowy: 110.354.000 zł NIP: 618-16-07-268
Konta bankowe Santander Bank Polska SA: 22 1910 1064 0004 8956 4121 0001, Bank Pekao SA I O/Kalisz: 74124029461111000026733740

OŚWIETLENIE ULICZNE I DROGOWE SP. Z O.O.
ul. Wrocławska 71A, 62-800 Kalisz

Tel. **62 598 52 70**
E-mail: **poczta@ouid.pl**

www.oswietlenie.kalisz.pl

Energa operator

OŚWIETLENIE ULICZNE I DROGOWE sp. z o.o. w Kaliszu
WPŁYNĘŁO 23. 11. 2022
Nr dziennika 10296

Oświetlenie Uliczne i Drogowe Sp. z o.o.
Ul. Wrocławska 71A
62-800 Kalisz

Znak EOP/KD/4/2022/11/01320
Dot. montażu urządzeń oświetlenia ulicznego w m-ci Cichów gm. Brudzew.

Turek, 21 listopada 2022 roku

W odpowiedzi na Państwa pismo znak: WT/T1/SM/2718/2022, które wpłynęło do Działu Dokumentacji Energetycznej w Turku w sprawie zasilania projektowanej kablowej linii oświetlenia przejścia dla pieszych z istniejącego stanowiska słupowego nN w m-ci Cichów gm. Brudzew informujemy, że wyrażamy zgodę na powyższe, pod warunkiem zachowania przez Inwestora pozostałych postanowień zamieszczonych w Umowie Najmu nr KJ07188/19 zawartej w dniu 06.12.2019r.

Specyfikacja ilościowa i lokalizacyjna urządzeń elektroenergetycznych będących przedmiotem udzielonej zgody:

1. ilość słupów ENERGA - OPERATOR SA będących przedmiotem zgody z uwzględnieniem wszystkich stanowisk słupowych, na których przewiduje się montaż elementów proj. infrastruktury oświetleniowej Spółki Oświetlenie Uliczne i Drogowe Sp. z o.o. - **1 szt.**
2. stanowisko nr **1/9** obwodu 0,4 kV zasilanego ze stacji transformatorowej SN/nN nr **60093** w m-ci Cichów gm. Brudzew.

Jednocześnie informujemy, że w przypadku budowy, przebudowy lub remontu Państwa urządzeń, zainstalowanych na urządzeniach ENERGA-OPERATOR SA, należy każdorazowo powiadamiać Rejon Dystrybucji, z wyprzedzeniem min. 7 dni, przed planowanym terminem rozpoczęcia prac (decyduje data otrzymania korespondencji pisemnej lub elektronicznej przez Rejon Dystrybucji). Dodatkowo po zakończeniu przedmiotowych prac, nie dłużej jednak, niż w ciągu 14 dni kalendarzowych, a przed rozpoczęciem eksploatacji Państwa urządzeń, należy dokonać (przy współudziale przedstawiciela Rejonu Dystrybucji) odbioru technicznego. W tym celu należy skutecznie zawiadomić Rejon Dystrybucji o planowanym terminie odbioru technicznego, z wyprzedzeniem min. 7 dni roboczych, dołączając do rzeczonego zawiadomienia dokumentację powykonawczą na zakres realizowanych prac.

Z poważaniem

Kierownik
Działu Dokumentacji Energetycznej
Bogdan Przybylak

Kontakt:
Emil Kowalczyk
T: 62 500 25 70
k/o:
- 46MMD – w/m
- 46MZE – w/m
- 46MMPR – w/m

W przypadku odpowiedzi na niniejsze pismo prosimy o powołanie się na znak pisma ENERGA -OPERATOR SA Oddział w Kaliszu (umieszczony w górnej części pisma po lewej stronie).

T +48 62 500 22 10
F +48 62 500 22 00

Regon 192275904-00043
NIP 583-000-11-90

ENERGA-OPERATOR SA
ul. Marynarki Polskiej 130, 80-557 Gdańsk
Oddział w Kaliszu
al. Wolności 8, 62-800 Kalisz
kalisz@energa-operator.pl
www.energa-operator.pl

Sąd Rejonowy Gdańsk-Północ
VII Wydział Gospodarczy KRS
KRS 0000033455

nr konta: 38 1240 6292 1111 0010 3649 0117
Kapitał zakładowy/wpłacony 1 356 110 400 zł

2.6. Warunki techniczne na przyłączenie do sieci

Energa operator

MG BC Sp. z o.o.
ul. Metalowa 3
10-603 Olsztyn

Turek, 21-02-2023r.

Znak: EOP/KP/4/2023/02/022684

Dot **Wniosku o określenie warunków przyłączenia do sieci elektroenergetycznej ENERGA-OPERATOR SA Oddział w Kaliszu obiektu: oświetlenie chodnika, w lokalizacji: Brudzyń gm. Brudzew, działka numer 41/2.**

Odpowiadając na złożony wniosek o określenie warunków przyłączenia z dnia 09-02-2023, w załączeniu przekazujemy warunki przyłączenia do sieci elektroenergetycznej wraz z projektem umowy o przyłączenie (podstawa prawna rozporządzenie Ministra Gospodarki z dnia 4 maja 2007 r. Dz. U. z 2007 r. Nr 93 poz. 623). Zawarcie umowy o przyłączenie będzie stanowiło podstawę do rozpoczęcia prac związanych z realizacją warunków przyłączenia.

W przypadku akceptacji treści załączonej umowy prosimy o czytelne podpisanie i odesłanie obydwu załączonych druków umowy. Prosimy nie wpisywać daty podpisania umowy

W przypadku konieczności uzyskania dodatkowych wyjaśnień prosimy o kontakt z ENERGA-OPERATOR SA.

Sprawę prowadzi:
ENERGA - OPERATOR SA Oddział w Kaliszu
Rejon Dystrybucji w Turku
tel. 801 404 404

Załączniki:
1. Warunki przyłączenia nr P/23/009060
2. Propozycja umowy o przyłączenie – 2 egz.

Z poważaniem,

Kierownik
Działu Przyłączeń
Krzysztof Owczarek

T + 48 62 500 22 10
F + 48 62 500 22 00

ENERGA OPERATOR SA
Oddział w Kaliszu
ul. al. Wolności 8, 62-800 Kalisz

Sąd Rejonowy Gdańsk-Północ
VII Wydział Gospodarczy KRS
KRS 0000033455

Regon 190275904 00043
NIP 583-000-11-90

kalisz@energa-operator.pl
energa-operator.pl

Bank Pekao S.A. nr konta: 38 1240 6292 1111 0010 3649 0117
Kapitał zakładowy wpłacony: 1 356 110 400 zł

Energa operator

Numer P/23/009060	Miejscowość Turek	Data 21-02-2023

WARUNKI PRZYŁĄCZENIA

DO SIECI ELEKTROENERGETYCZNEJ ENERGA-OPERATOR SA
Oddział w Kaliszu

1. Przyłączany obiekt:
   Nazwa:oświetlenie chodnika
   Adres (Nr działki):Brudzyń
   gm. Brudzew , działka numer 41/2
2. Grupa przyłączeniowa: V
3. Moc przyłączeniowa: 5 kW
4. Miejsce przyłączenia:
   GPZ - Turek Zdrojki [06004]
   Linia 15 kV Linia Nr 40500 Koło [SN6-06004/05]
   Stacja SN/nn Brudzyń PGR [T460113]
   projektowane złącze kablowe zasilane obwodem niskiego napięcia nr 2
5. Miejsce dostarczania energii elektrycznej:
   - zaciski na ostatniej listwie zaciskowej, licząc od strony zasilania, w kierunku instalacji odbiorczej w złączu kablowym zintegrowanym z układem pomiarowo-rozliczeniowym.
6. Rodzaj przyłącza: kablowe
7. Zakres prac niezbędnych do realizacji przyłączenia oraz wymagania w zakresie wyposażenia niezbędnego do współpracy z siecią:
7.1. Zakres inwestycji realizowanych przez ENERGA-OPERATOR SA
7.1.1. Urządzenia WN i SN:
   - nie dotyczy
7.1.2. Stacja transformatorowa:
   - nie dotyczy
7.1.3. Urządzenia nn:
   w zakresie przyłącza:
   - w granicy działki ustawić złącze kablowe zintegrowane z układem pomiarowo-rozliczeniowym wymienione w pkt. 9.1.
   w zakresie rozbudowy sieci:
   - do w/w złącza kablowego wprowadzić przelotowo istniejący kabel YAKY 4x35mm2,
7.1.4. Wyposażenie urządzeń, instalacji lub sieci, niezbędne do współpracy z siecią, do której instalacje lub sieci są przyłączane:
   - nie dotyczy
7.1.5. Zabezpieczenie sieci przed zakłóceniami elektrycznymi powodowanymi przez urządzenia, instalacje lub sieci wnioskodawcy:
   - nie dotyczy
7.1.6. Dostosowanie przyłączanych urządzeń, instalacji lub sieci do systemów sterowania dyspozytorskiego:
   - nie dotyczy
7.1.7. Demontaże:
   - nie dotyczy
7.2. Zakres inwestycji realizowanych przez Podmiot Przyłączany:
   Instalację lub sieć przygotować zgodnie z obowiązującymi przepisami w tym również w zakresie ochrony przeciwporażeniowej i przepięć, do ustalonej granicy stron i miejsca do zainstalowania układu pomiarowego.
8. Wymagany stopień skompensowania mocy biernej:
   tgφ QI: 0.4
   tgφ QIV: 0
9. Wymagania dotyczące układu pomiarowo-rozliczeniowego i systemu pomiarowo-rozliczeniowego:
9.1. Miejsce zainstalowania:
   Układ pomiarowy umieścić w złączu kablowym zintegrowanym z układem pomiarowo-rozliczeniowym, które należy ustawić w granicy działki nr 41/2 (przy granicy z dz. nr 47).
9.2. Rodzaj i prąd znamionowy oraz miejsce usytuowania zabezpieczenia przedlicznikowego / głównego:
   wyłącznik nadmiarowo - prądowy bez członu zwarciowego (ogranicznik mocy) o prądzie znamionowym 10 A, zainstalowane w części pomiarowej złącza kablowo-pomiarowego

Energa operator

9.3. Sposób pomiaru: bezpośredni
9.4. Rodzaj mierzonej energii: Energia elektryczna czynna pobrana, Straty nieobecne/ pomijalnie małe
9.5. Przystosowanie układu pomiarowo-rozliczeniowego do systemów zdalnego odczytu danych pomiarowych
-
9.6. Wymagania dodatkowe:
a) Dla pomiaru pośredniego lub półpośredniego, zastosować odpowiednie przekładniki i listwę kontrolno-pomiarową a w obwodach wtórnych pomiaru wykonać zabezpieczenie obwodów napięciowych liczników oraz optyczną sygnalizację zaniku napięcia.
b) Dla poszczególnych etapów budowy przewidzieć pomiar dostosowany do poboru mocy.
c) Urządzenia pomiarowe winny być osłonięte i przystosowane do oplombowania.
d) Wymagania techniczne dla układów transmisji danych pomiarowych określone są w Instrukcji Ruchu i Eksploatacji Sieci Dystrybucyjnej ENERGA–OPERATOR SA
e) inne:
Liczniki:
I. klasa dokładności:
- licznik energii elektrycznej w układzie pomiarowo-rozliczeniowym powinien mieć klasę dokładności co najmniej 2 dla pomiaru energii czynnej,
II. funkcjonalność liczników:
- licznik energii elektrycznej winien umożliwiać jednokierunkowy pomiar energii czynnej,
- w przypadkach, w których użytkowane będą odbiorniki o charakterze indukcyjnym lub zostanie stwierdzone pobieranie lub oddawanie przez Odbiorcę energii biernej do sieci, niezgodne z niniejszymi warunkami, ENERGA-OPERATOR SA zastrzega sobie prawo do zainstalowania w układzie pomiarowo-rozliczeniowym licznika umożliwiającego rozliczanie energii biernej (pobranej i oddanej), o klasie dokładności co najmniej 3 dla pomiaru energii biernej,
Pozostałe:
- ilość pozostawionego miejsca w bezpośrednim sąsiedztwie układu pomiarowo-rozliczeniowego powinna gwarantować w przyszłości jego bezpieczną eksploatację (np. wymianę poszczególnych elementów),
- wszystkie elementy członu zasilającego oraz osłony i urządzenia wchodzące w skład układu pomiarowo-rozliczeniowego energii elektrycznej muszą być przystosowane do oplombowania.
Zgodnie z zapisami rozporządzenia w sprawie szczegółowych warunków funkcjonowania systemu elektroenergetycznego układ pomiarowo-rozliczeniowy (tzn. liczniki oraz inne urządzenia służące bezpośrednio lub pośrednio do pomiarów i rozliczeń) dostarcza przedsiębiorstwo zajmujące się przesyłaniem i dystrybucją energii elektrycznej. W związku z tym zabudowa układu pomiarowo-rozliczeniowego odbędzie się kosztem oraz staraniem ENERGA-OPERATOR SA Oddział w Kaliszu.

10. Dane dotyczące sieci oraz parametry w zakresie elektroenergetycznej automatyki zabezpieczeniowej i systemowej
10.1. Dotyczy sieci o napięciu do 1 kV:

a)	Układ sieci	TN-C	
b)	Napięcie znamionowe sieci	0,4	kV
c)	Maksymalny prąd zwarciowy w sieci	0.1	kA
	Rzeczywistą wartość prądu zwarciowego oblicza projektant.		
d)	System ochrony od porażeń	Samoczynne wyłączenie zasilania	

10.2. Dotyczy sieci o napięciu powyżej 1 kV:

a)	Sposób pracy punktu neutralnego sieci	-	
b)	Napięcie znamionowe sieci	-	kV
c)	Prąd zwarcia doziemnego	-	A
d)	Czas wyłączenia zwarcia doziemnego	-	s
e)	Moc zwarciowa na szynach 15 kV	-	MVA
f)	Czas wyłączenia zwarcia wielofazowego	-	s
		w stacji110/15 kV GPZ Turek Zdrojki	
	Rzeczywistą wartość prądu zwarcia wielofazowego oblicza projektant na podstawie mocy zwarciowej.		
g)	System ochrony od porażeń	uziemienie ochronne	

10.3. Inne:
a) wymagania w zakresie automatyki zabezpieczeniowej i systemowej: - nie dotyczy
b) sieć elektroenergetyczna wyposażona jest w automatyki SPZ i SZR, które mogą powodować przerwy w zasilaniu trwające do kilku sekund.

Energa operator

11. Dane znamionowe urządzeń, instalacji i sieci oraz dopuszczalne graniczne parametry ich pracy

Rodzaj urządzenia/instalacji/sieci	Napięcie znam. [kV]	Moc znam. [kW]	Prąd rozruchu [A]
----------	--	--	--

12. Inne ustalenia:

12.1. Dotyczy projektu budowlanego:
a) wymagana jest dokumentacja projektowa,
b) przy opracowaniu dokumentacji projektowej należy korzystać z rozwiązań typowych i powtarzalnych oraz zachować wymagania zawarte w aktualnie obowiązujących przepisach.
c) opracowany projekt budowlany sieci elektroenergetycznej winien zawierać Wytyczne Realizacji Inwestycji, które w maksymalny sposób muszą uwzględniać realizacje zadania w technologii PPN (prac pod napięciem).

12.2. Dotyczy współpracy ruchowej:
- nie dotyczy

12.3. Dotyczy umowy o przyłączenie:
- nie dotyczy

12.4. Inne wymagania:
- nie dotyczy

13. Użytkowane urządzenia elektryczne powinny spełniać wymagania określone w obowiązujących przepisach dotyczących kompatybilności elektromagnetycznej.

14. Przy realizacji niniejszych warunków przyłączenia należy uwzględnić wymagania określone w Instrukcji Ruchu i Eksploatacji Sieci Dystrybucyjnej obowiązującej na terenie działania ENERGA-OPERATOR SA.

15. Standardy jakościowe energii elektrycznej określa Rozporządzenie Ministra Gospodarki z dnia 4 maja 2007 roku (Dz.U. Nr 93 poz. 623 z 2007 r.).
ENERGA-OPERATOR SA nie zapewnia bezprzerwowej dostawy energii do sieci elektroenergetycznej dla ww. obiektu. Należy liczyć się z możliwością przerw w dostawie energii elektrycznej. Bezprzerwową dostawę energii elektrycznej można zapewnić jedynie poprzez zainstalowanie własnego źródła energii (np. agregatu prądotwórczego, urządzenia UPS, itp.) po uprzednim uzgodnieniu warunków jego instalacji z ENERGA-OPERATOR SA Oddział w Kaliszu

16. Zawarcie umowy o przyłączenie stanowi podstawę do rozpoczęcia realizacji prac projektowych i budowlano-montażowych, na zasadach określonych w tej umowie. Projekt umowy o przyłączenie stanowi załącznik do niniejszych warunków.

17. Warunki przyłączenia są ważne 2 lata od dnia ich doręczenia.
Po zawarciu umowy o przyłączenie warunki przyłączenia ważne są w okresie obowiązywania umowy o przyłączenie.

18. Działając na podstawie art. 7 ust. 14 ustawy z dnia 10 kwietnia 1997 roku – Prawo energetyczne (Dz. U. nr 54 poz. 348 z późn. zm.) w związku z art. 34 ust. 3 pkt 3 ustawy z dnia 7 lipca 1994 roku (Dz. U. nr 89 poz. 414 z późn. zm.) ENERGA-OPERATOR SA oświadcza, że zapewni dostawę energii dla obiektu przyłączanego:
- po przyłączeniu obiektu do sieci elektroenergetycznej na podstawie niniejszych warunków przyłączenia oraz w oparciu o umowę o przyłączenie, jaka zostanie zawarta pomiędzy Podmiotem Przyłączanym a ENERGA – OPERATOR SA,
- po zawarciu umowy o świadczenie usług dystrybucji lub umowy kompleksowej.
Niniejsze oświadczenie jest oświadczeniem w rozumieniu art. 34 ust. 3, pkt. 3 ustawy - Prawo budowlane.

Tyczka Mariusz
OPRACOWAŁ

Kisielewski
Działu Przyłączeń
Krzysztof Owczarek
ZATWIERDZIŁ

Otrzymują:
1. Wnioskodawca
2. ENERGA-OPERATOR SA Oddział w Kaliszu Rejon Dystrybucji w Turku ul. Górnicza 14, 62-700 Turek

2.7. Pozytywne weryfikacje wyników zgłoszonych prac geodezyjnych

MAPA DO CELÓW PROJEKTOWYCH w postaci elektronicznej (wektorowej)			
Identyfikator zgłoszenia pracy geodezyjnej			GEOŚ.6640.923.2022
Nr sekcji			6.170.25.10.1.3,4; 6.170.25.10.2.1,3; 6.170.25.10.3.1
Skala mapy	1:500	Data opracowania mapy	2022-06-09
Miejscowość	Brudzyń Pgr	Nr działki	
Jednostka ewidencyjna		Identyfikator	302702_2
		Nazwa	Brudzew
Obręb ewidencyjny		Identyfikator	0006
		Nazwa	Brudzyń Pgr
Nazwa układu współrzędnych		prostokątnych płaskich	2000/18
		wysokości	Kronsztadt 86

Jestem świadom odpowiedzialności karnej za złożenie fałszywych oświadczeń. Oświadczam, że operat techniczny zawierający rezultaty prac geodezyjnych w wyniku których powstał niniejszy dokument uzyskał pozytywny wynik weryfikacji	
Identyfikator zgłoszenia prac geodezyjnych	GEOŚ.6640.923.2022
Organ służby geodezyjnej, który otrzymał zgłoszenie	Starosta Turecki
Wykonawca prac geodezyjnych	P.U PLOT-GEO USŁUGI GEODEZYJNE 62-700 Turek, Kwiatowa 16a tel. 603 138 240 NIP 668-101-36-03 REGON 310212512
Nr oraz data sporządzenia dokumentu zawierającego wynik pozytywnej weryfikacji	Protokół weryfikacji nr 1 z dn 19.07.2022
Imię i nazwisko oraz nr uprawnień zawodowych kierownika prac	mgr Zbigniew Janicki geodeta uprawniony świadectwo nr 20549

PLOT GEO

Elektronicznie podpisany przez Zbigniew Janicki
Data: 2022.11.30 08:40:41 +01'00'

Oznaczenie granic obszaru, który był przedmiotem aktualizacji



Powiat Turecki
ul. Łąkowa 4A
62-700 Turek
(nazwa organu, do którego zostały zgłoszone prace geodezyjne)

GEOŚ.6640.923.2022
(identyfikator zgłoszenia prac geodezyjnych)

PROTOKÓŁ nr 1

weryfikacji wyników zgłoszonych prac geodezyjnych

1. Data otrzymania zawiadomienia o przekazaniu wyników zgłoszonych prac geodezyjnych

05-07-2022

2. Osoba dokonująca weryfikacji:

Kubiak Roman
(Imię i nazwisko, stanowisko służbowe)

3. Imię i nazwisko / nazwa wykonawcy prac geodezyjnych

P.U. PLOT - GEO USŁUGI GEODEZYJNE **mgr Zbigniew Janicki, NIP: 668-101-36-03**

4. Kierownik prac geodezyjnych

ZBIGNIEW JANICKI, 20549
(Imię i nazwisko, numer uprawnień zawodowych)

5.Wynik weryfikacji zgodności z obowiązującymi przepisami prawa z zakresu geodezji i kartografii, w szczególności dotyczącymi kompletności przekazanych wyników:

☒ **pozytywny**

☐ **negatywny** - *stwierdzam następujące braki w przekazanej dokumentacji:*

6. Wynik weryfikacji zgodności z obowiązującymi przepisami prawa z zakresu geodezji i kartografii, w szczególności dotyczącymi wykonywania pomiarów, o których mowa w art. 2 pkt 1 lit. a ustawy[1], oraz opracowywania wyników tych pomiarów:

☒ **pozytywny**

☐ **negatywny** - *stwierdzam następujące naruszenia przepisów prawa:*

7. Wynik weryfikacji spójności przekazywanych zbiorów danych z bazami danych prowadzonymi przez ten organ:

☒ **pozytywny**

☐ **negatywny** - *stwierdzam następujące błędy w przekazanych zbiorach danych:*

8. Ostateczny wynik weryfikacji prac operatu technicznego przekazanego przez wykonawcę uwzględniający wyniki cząstkowe opisane w pkt 5-7:

☒ **pozytywny**[2]

☐ **negatywny**

9. Informacje dodatkowe[3]

10. Protokół sporządzono w dwóch jednobrzmiących egzemplarzach, z których jeden egzemplarz otrzymuje wykonawca prac geodezyjnych[4].

19-07-2022
.....
(data i podpis organu lub osoby upoważnionej przez organ)

[1] Ustawa z dnia 17 maja 1989 r. - Prawo geodezyjne i kartograficzne (t.j. Dz. U. 2020, poz 276).
[2] Wynik pozytywny może być uzyskany pod warunkiem uzyskania pozytywnych ocen w każdym z punktów 5 do 7.
[3] Przez informacje dodatkowe należy rozumieć w szczególności informacje o tym, że protokół zawiera wyniki weryfikacji usunięcia nieprawidłowości stwierdzonych we wcześniejszym protokole weryfikacji.
[4] Obowiązek sporządzania dwóch egzemplarzy nie dotyczy protokołu w postaci dokumentu elektronicznego.

MAPA DO CELÓW PROJEKTOWYCH w postaci elektronicznej (wektorowej)			
Identyfikator zgłoszenia pracy geodezyjnej			GEOŚ.6640.924.2022
Nr sekcji			6.170.26.01,02; 6.171.26.14,17,18,19,22
Skala mapy	1:500	Data opracowania mapy	2022-06-09
Miejscowość	Brudzew	Nr działki	
Jednostka ewidencyjna		Identyfikator	302702_2
		Nazwa	Brudzew; Janów
Obręb ewidencyjny		Identyfikator	0005; 0013
		Nazwa	Brudzew
Nazwa układu współrzędnych		prostokątnych płaskich	2000/18
		wysokości	Kronsztadt 86

Jestem świadom odpowiedzialności karnej za złożenie fałszywych oświadczeń. Oświadczam, że operat techniczny zawierający rezultaty prac geodezyjnych w wyniku których powstał niniejszy dokument uzyskał pozytywny wynik weryfikacji	
Identyfikator zgłoszenia prac geodezyjnych	GEOŚ.6640.924.2022
Organ służby geodezyjnej, który otrzymał zgłoszenie	Starosta Turecki
Wykonawca prac geodezyjnych	P.U PLOT-GEO USŁUGI GEODEZYJNE 62-700 Turek, Kwiatowa 16a tel. 603 138 240 NIP 668-101-36-03 REGON 310212512
Nr oraz data sporządzenia dokumentu zawierającego wynik pozytywnej weryfikacji	Protokół weryfikacji nr 1 z dn 02.08.2022
Imię i nazwisko oraz nr uprawnień zawodowych kierownika prac	mgr Zbigniew Janicki geodeta uprawniony świadectwo nr 20549

PLOT GEO
Elektronicznie podpisany przez Zbigniew Janicki
Data: 2022.11.30 08:40:27 +01'00'

——— ——— ——— Oznaczenie granic obszaru, który był przedmiotem aktualizacji



Powiat Turecki
ul. Łąkowa 4A
62-700 Turek
(nazwa organu, do którego zostały zgłoszone prace geodezyjne)

GEOŚ.6640.924.2022
(identyfikator zgłoszenia prac geodezyjnych)

PROTOKÓŁ nr 1

weryfikacji wyników zgłoszonych prac geodezyjnych

1. Data otrzymania zawiadomienia o przekazaniu wyników zgłoszonych prac geodezyjnych

05.07.2022

2. Osoba dokonująca weryfikacji:

Kubiak Roman
(Imię i nazwisko, stanowisko służbowe)

3. Imię i nazwisko / nazwa wykonawcy prac geodezyjnych

P.U. PLOT - GEO USŁUGI GEODEZYJNE mgr Zbigniew Janicki, NIP: 668-101-36-03

4. Kierownik prac geodezyjnych

ZBIGNIEW JANICKI, 20549
(Imię i nazwisko, numer uprawnień zawodowych)

5.Wynik weryfikacji zgodności z obowiązującymi przepisami prawa z zakresu geodezji i kartografii, w szczególności dotyczącymi kompletności przekazanych wyników:

☒ **pozytywny**

☐ **negatywny** - *stwierdzam następujące braki w przekazanej dokumentacji:*

6. Wynik weryfikacji zgodności z obowiązującymi przepisami prawa z zakresu geodezji i kartografii, w szczególności dotyczącymi wykonywania pomiarów, o których mowa w art. 2 pkt 1 lit. a ustawy[1], oraz opracowywania wyników tych pomiarów:

☒ **pozytywny**

☐ **negatywny** - *stwierdzam następujące naruszenia przepisów prawa:*

7. Wynik weryfikacji spójności przekazywanych zbiorów danych z bazami danych prowadzonymi przez ten organ:

☒ **pozytywny**

☐ **negatywny** - *stwierdzam następujące błędy w przekazanych zbiorach danych:*

8. Ostateczny wynik weryfikacji prac operatu technicznego przekazanego przez wykonawcę uwzględniający wyniki cząstkowe opisane w pkt 5-7:

☒ **pozytywny**[2]

☐ **negatywny**

9. Informacje dodatkowe[3]

10. Protokół sporządzono w dwóch jednobrzmiących egzemplarzach, z których jeden egzemplarz otrzymuje wykonawca prac geodezyjnych[4].

Signature Not Verified
Dokument podpisany przez Roman Kubiak;
Powiat Turecki
Data: 2022.08.08 12:20:38 CEST

02.08.2022

(data i podpis organu lub osoby upoważnionej przez organ)

[1] Ustawa z dnia 17 maja 1989 r. - Prawo geodezyjne i kartograficzne (t.j. Dz. U. 2020, poz 276).
[2] Wynik pozytywny może być uzyskany pod warunkiem uzyskania pozytywnych ocen w każdym z punktów 5 do 7.
[3] Przez informacje dodatkowe należy rozumieć w szczególności informacje o tym, że protokół zawiera wyniki weryfikacji usunięcia nieprawidłowości stwierdzonych we wcześniejszym protokole weryfikacji.
[4] Obowiązek sporządzania dwóch egzemplarzy nie dotyczy protokołu w postaci dokumentu elektronicznego.

MAPA DO CELÓW PROJEKTOWYCH w postaci elektronicznej (wektorowej)			
Identyfikator zgłoszenia pracy geodezyjnej			GEOŚ.6640.1173.2022
Nr sekcji			6.171.26.14.1.1,3
Skala mapy	1:500	Data opracowania mapy	2022-06-07
Miejscowość	Janów	Nr działki	
Jednostka ewidencyjna		Identyfikator	302702_2; 300908_2
		Nazwa	Brudzew; Kościelec
Obręb ewidencyjny		Identyfikator	0013; 0004
		Nazwa	Janów; Dobrów
Nazwa układu współrzędnych		prostokątnych płaskich	2000/18
		wysokości	Kronsztadt 86

Jestem świadom odpowiedzialności karnej za złożenie fałszywych oświadczeń. Oświadczam, że operat techniczny zawierający rezultaty prac geodezyjnych w wyniku których powstał niniejszy dokument uzyskał pozytywny wynik weryfikacji	
Identyfikator zgłoszenia prac geodezyjnych	GEOŚ.6640.1173.2022
Organ służby geodezyjnej, który otrzymał zgłoszenie	Starosta Turecki
Wykonawca prac geodezyjnych	P.U PLOT-GEO USŁUGI GEODEZYJNE 62-700 Turek, Kwiatowa 16a tel. 603 138 240 NIP 668-101-36-03 REGON 310212512
Nr oraz data sporządzenia dokumentu zawierającego wynik pozytywnej weryfikacji	Protokół weryfikacji nr 1 z dn 15.06.2022
Imię i nazwisko oraz nr uprawnień zawodowych kierownika prac	mgr Zbigniew Janicki geodeta uprawniony świadectwo nr 20549

PLOT GEO

Elektronicznie podpisany przez Zbigniew Janicki
Data: 2022.11.30 08:40:12 +01'00'

——— ——— ——— Oznaczenie granic obszaru, który był przedmiotem aktualizacji

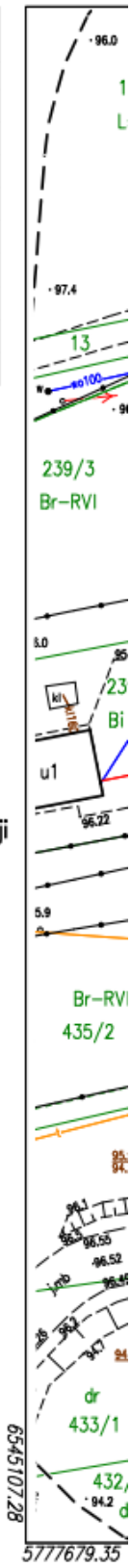

Powiat Turecki
ul. Łąkowa 4A
62-700 Turek
(nazwa organu, do którego zostały zgłoszone prace geodezyjne)

GEOŚ.6640.1173.2022
(identyfikator zgłoszenia prac geodezyjnych)

PROTOKÓŁ nr 1

weryfikacji wyników zgłoszonych prac geodezyjnych

1. Data otrzymania zawiadomienia o przekazaniu wyników zgłoszonych prac geodezyjnych

07-06-2022

2. Osoba dokonująca weryfikacji:

Kubiak Roman
(imię i nazwisko, stanowisko służbowe)

3. Imię i nazwisko / nazwa wykonawcy prac geodezyjnych

P.U. PLOT - GEO USŁUGI GEODEZYJNE **mgr Zbigniew Janicki, NIP: 668-101-36-03**

4. Kierownik prac geodezyjnych

ZBIGNIEW JANICKI, 20549
(imię i nazwisko, numer uprawnień zawodowych)

5.Wynik weryfikacji zgodności z obowiązującymi przepisami prawa z zakresu geodezji i kartografii, w szczególności dotyczącymi kompletności przekazanych wyników:

☒ **pozytywny**

☐ **negatywny** - *stwierdzam następujące braki w przekazanej dokumentacji:*

6. Wynik weryfikacji zgodności z obowiązującymi przepisami prawa z zakresu geodezji i kartografii, w szczególności dotyczącymi wykonywania pomiarów, o których mowa w art. 2 pkt 1 lit. a ustawy[1], oraz opracowywania wyników tych pomiarów:

☒ **pozytywny**

☐ **negatywny** - *stwierdzam następujące naruszenia przepisów prawa:*

7. Wynik weryfikacji spójności przekazywanych zbiorów danych z bazami danych prowadzonymi przez ten organ:

☒ **pozytywny**

☐ **negatywny** - *stwierdzam następujące błędy w przekazanych zbiorach danych:*

8. Ostateczny wynik weryfikacji prac operatu technicznego przekazanego przez wykonawcę uwzględniający wyniki cząstkowe opisane w pkt 5-7:

☒ **pozytywny**[2]

☐ **negatywny**

9. Informacje dodatkowe[3]

10. Protokół sporządzono w dwóch jednobrzmiących egzemplarzach, z których jeden egzemplarz otrzymuje wykonawca prac geodezyjnych[4].

15-06-2022
.....
(data i podpis organu lub osoby upoważnionej przez organ)

[1] Ustawa z dnia 17 maja 1989 r. - Prawo geodezyjne i kartograficzne (t.j. Dz. U. 2020, poz 276).
[2] Wynik pozytywny może być uzyskany pod warunkiem uzyskania pozytywnych ocen w każdym z punktów 5 do 7.
[3] Przez informacje dodatkowe należy rozumieć w szczególności informacje o tym, że protokół zawiera wyniki weryfikacji usunięcia nieprawidłowości stwierdzonych we wcześniejszym protokole weryfikacji.
[4] Obowiązek sporządzania dwóch egzemplarzy nie dotyczy protokołu w postaci dokumentu elektronicznego.

Strona 1 z 1 (41s)

MAPA DO CELÓW PROJEKTOWYCH w postaci elektronicznej (wektorowej)			
Identyfikator zgłoszenia pracy geodezyjnej			GEOŚ.6640.1820.2022
Nr sekcji			6.170.25.10.2.1–3; 6.170.25.05.4.4; 6.170.26.01.3.3; 6.170.26.06.1.1
Skala mapy	1:500	Data opracowania mapy	2022-08-17
Miejscowość	Brudzyń Pgr	Nr działki	
Jednostka ewidencyjna		Identyfikator	302702_2
		Nazwa	Brudzew
Obręb ewidencyjny		Identyfikator	0006
		Nazwa	Brudzyń Pgr
Nazwa układu współrzędnych		prostokątnych płaskich	2000/18
		wysokości	Kronsztadt 86

Jestem świadom odpowiedzialności karnej za złożenie fałszywych oświadczeń. Oświadczam, że operat techniczny zawierający rezultaty prac geodezyjnych w wyniku których powstał niniejszy dokument uzyskał pozytywny wynik weryfikacji	
Identyfikator zgłoszenia prac geodezyjnych	GEOŚ.6640.1820.2022
Organ służby geodezyjnej, który otrzymał zgłoszenie	Starosta Turecki
Wykonawca prac geodezyjnych	P.U PLOT-GEO USŁUGI GEODEZYJNE 62-700 Turek, Kwiatowa 16a tel. 603 138 240 NIP 668-101-36-03 REGON 310212512
Nr oraz data sporządzenia dokumentu zawierającego wynik pozytywnej weryfikacji	Protokół weryfikacji nr 1 z dn 30.08.2022
Imię i nazwisko oraz nr uprawnień zawodowych kierownika prac	mgr Zbigniew Janicki geodeta uprawniony świadectwo nr 20549

PLOT GEO

Elektronicznie podpisany przez Zbigniew Janicki
Data: 2022.11.30 08:39:50 +01'00'

Oznaczenie granic obszaru, który był przedmiotem aktualizacji

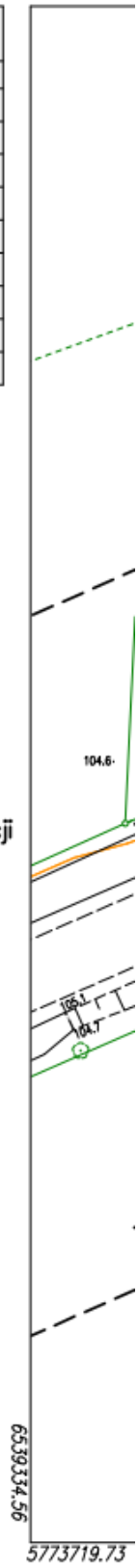

Powiat Turecki
ul. Łąkowa 4A
62-700 Turek
(nazwa organu, do którego zostały zgłoszone prace geodezyjne)

GEOŚ.6640.1820.2022
(identyfikator zgłoszenia prac geodezyjnych)

PROTOKÓŁ nr 1

weryfikacji wyników zgłoszonych prac geodezyjnych

1. Data otrzymania zawiadomienia o przekazaniu wyników zgłoszonych prac geodezyjnych

17.08.2022

2. Osoba dokonująca weryfikacji:

Kubiak Roman
(Imię i nazwisko, stanowisko służbowe)

3. Imię i nazwisko / nazwa wykonawcy prac geodezyjnych

P.U. PLOT - GEO USŁUGI GEODEZYJNE mgr Zbigniew Janicki, NIP: 668-101-36-03

4. Kierownik prac geodezyjnych

ZBIGNIEW JANICKI, 20549
(Imię i nazwisko, numer uprawnień zawodowych)

5.Wynik weryfikacji zgodności z obowiązującymi przepisami prawa z zakresu geodezji i kartografii, w szczególności dotyczącymi kompletności przekazanych wyników:

☒ **pozytywny**

☐ **negatywny** - *stwierdzam następujące braki w przekazanej dokumentacji:*

6. Wynik weryfikacji zgodności z obowiązującymi przepisami prawa z zakresu geodezji i kartografii, w szczególności dotyczącymi wykonywania pomiarów, o których mowa w art. 2 pkt 1 lit. a ustawy[1], oraz opracowywania wyników tych pomiarów:

☒ **pozytywny**

☐ **negatywny** - *stwierdzam następujące naruszenia przepisów prawa:*

7. Wynik weryfikacji spójności przekazywanych zbiorów danych z bazami danych prowadzonymi przez ten organ:

☒ **pozytywny**

☐ **negatywny** - *stwierdzam następujące błędy w przekazanych zbiorach danych:*

8. Ostateczny wynik weryfikacji prac operatu technicznego przekazanego przez wykonawcę uwzględniający wyniki cząstkowe opisane w pkt 5-7:

☒ **pozytywny**[2]

☐ **negatywny**

9. Informacje dodatkowe[3]

10. Protokół sporządzono w dwóch jednobrzmiących egzemplarzach, z których jeden egzemplarz otrzymuje wykonawca prac geodezyjnych[4].

Signature Not Verified
Dokument podpisany przez
Roman Kubiak, Powiat Turecki
Data: 2022.08.30 12:09:44 CEST

30.08.2022

(data i podpis organu lub osoby upoważnionej przez organ)

[1] Ustawa z dnia 17 maja 1989 r. - Prawo geodezyjne i kartograficzne (t.j. Dz. U. 2020, poz 276).
[2] Wynik pozytywny może być uzyskany pod warunkiem uzyskania pozytywnych ocen w każdym z punktów 5 do 7.
[3] Przez informacje dodatkowe należy rozumieć w szczególności informacje o tym, że protokół zawiera wyniki weryfikacji usunięcia nieprawidłowości stwierdzonych we wcześniejszym protokole weryfikacji.
[4] Obowiązek sporządzania dwóch egzemplarzy nie dotyczy protokołu w postaci dokumentu elektronicznego.

2.8. Uzgodnienie trasy sieci oświetlenia ulicznego

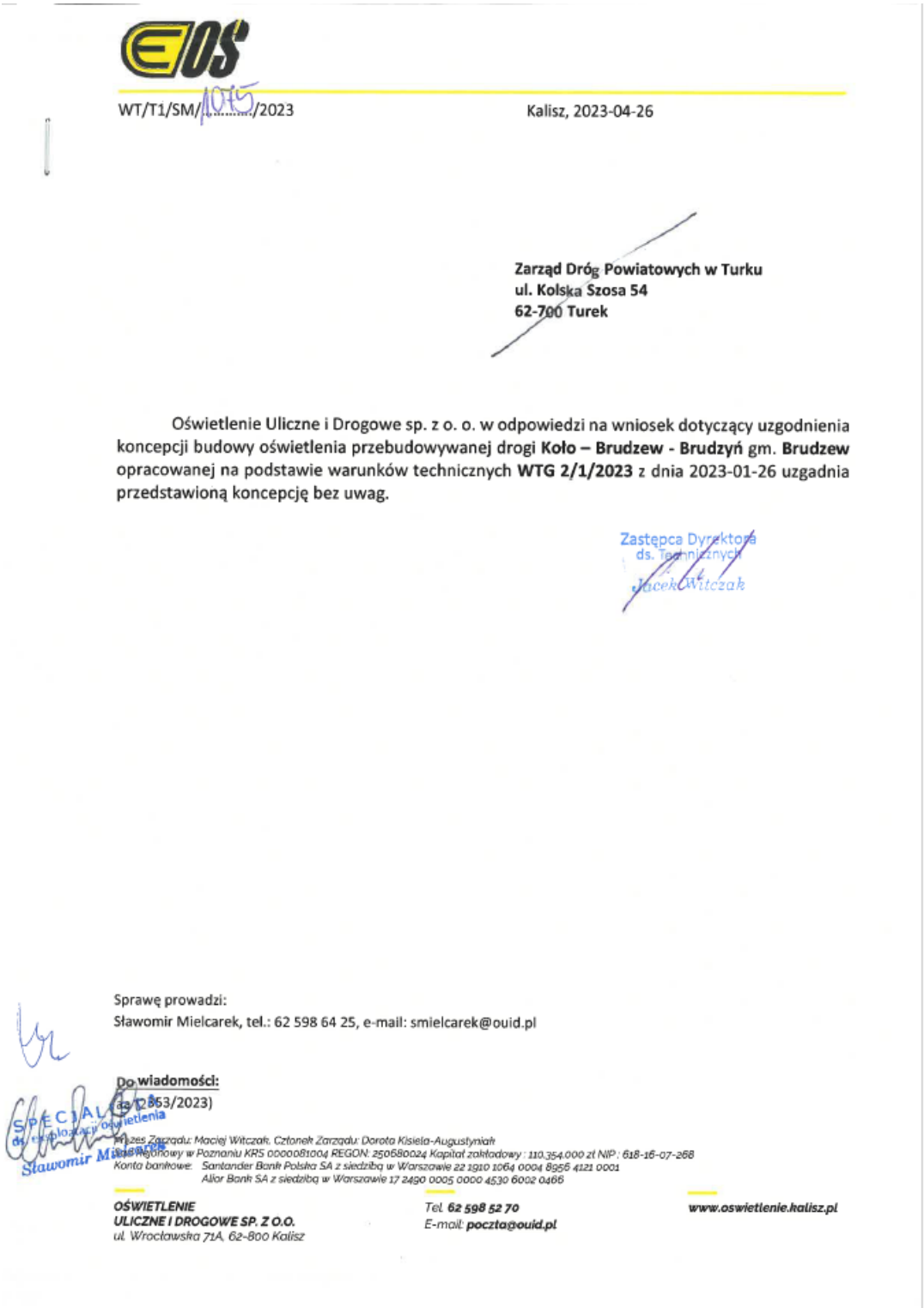

WT/T1/SM/1015/2023 Kalisz, 2023-04-26

Zarząd Dróg Powiatowych w Turku
ul. Kolska Szosa 54
62-700 Turek

Oświetlenie Uliczne i Drogowe sp. z o. o. w odpowiedzi na wniosek dotyczący uzgodnienia koncepcji budowy oświetlenia przebudowywanej drogi **Koło – Brudzew - Brudzyń** gm. **Brudzew** opracowanej na podstawie warunków technicznych **WTG 2/1/2023** z dnia 2023-01-26 uzgadnia przedstawioną koncepcję bez uwag.

Zastępca Dyrektora ds. Technicznych
Jacek Witczak

Sprawę prowadzi:
Sławomir Mielcarek, tel.: 62 598 64 25, e-mail: smielcarek@ouid.pl

Do wiadomości:
1. (2353/2023)

SPECJALISTA ds. eksploatacji oświetlenia Sławomir Mielcarek

Prezes Zarządu: Maciej Witczak. Członek Zarządu: Dorota Kisiela-Augustyniak
Sąd Rejonowy w Poznaniu KRS 0000081004 REGON: 250680024 Kapitał zakładowy : 110.354.000 zł NIP : 618-16-07-268
Konta bankowe: Santander Bank Polska SA z siedzibą w Warszawie 22 1910 1064 0004 8956 4121 0001
Alior Bank SA z siedzibą w Warszawie 17 2490 0005 0000 4530 6002 0466

OŚWIETLENIE ULICZNE I DROGOWE SP. Z O.O.
ul. Wrocławska 71A, 62-800 Kalisz
Tel. **62 598 52 70**
E-mail: **poczta@ouid.pl**
www.oswietlenie.kalisz.pl

WT/T1/SM/728/2024

Kalisz, 20 marca 2024 r.

MG BC SP. Z O.O.
ul. Metalowa 3
10-603 Olsztyn

Oświetlenie Uliczne i Drogowe sp. z o.o. w odpowiedzi na Państwa wiadomość otrzymaną dnia 2024-03-20 dotyczącą uzgodnienia przebudowy drogi powiatowej nr. 3400 Koło – Brudzew – Brudzyń opracowanej na podstawie warunków WTG 2/T1/2023 z dnia 2023-01-26 Spółka uzgadnia przedstawiony projekt bez uwag.

DYREKTOR
ds. Technicznych
Jakub Krzywda

Sprawę prowadzi:
Sławomir Mielcarek, tel.: 604 415 521, e-mail: smielcarek@ouid.pl

Do wiadomości:
aa (2801/2024)

Prezes Zarządu: Maciej Witczak, Członek Zarządu: Dorota Kisiela-Augustyniak
Sąd Rejonowy w Poznaniu KRS 0000081004 REGON: 250680024 Kapitał zakładowy : 128.244.000 zł NIP : 618-16-07-268
Konta bankowe: Santander Bank Polska SA z siedzibą w Warszawie 22 1910 1064 0004 8956 4121 0001
Alior Bank SA z siedzibą w Warszawie 17 2490 0005 0000 4530 6002 0466

OŚWIETLENIE ULICZNE I DROGOWE SP. Z O.O.
ul. Wrocławska 71A, 62-800 Kalisz
Tel. ***62 598 52 70***
E-mail: ***poczta@ouid.pl***
www.oswietlenie.kalisz.pl

2.9. Uzgodnienie PZT w zakresie włączenia dróg gminnych i wewnętrznych



GMINA BRUDZEW

Brudzew, dnia 16 sierpnia 2023r.

RPI.7230.51.2023

ZDP Turek
ul. Kolska Szosa 64
62-700 Turek

Dotyczy: Uzgodnienie włączenia dróg gminnych i wewnętrznych do przebudowywanej drogi powiatowej 3400P Koło-Brudzew-Brudzyń, w ramach zadania „Przebudowa drogi powiatowej nr 3400P Koło-Brudzew-Brudzyń”.

W odpowiedzi na Państwa pismo nr MG.KW.12.661.2023.KR z dnia 10 sierpnia 2023r. w sprawie uzgodnienia włączenia dróg gminnych i wewnętrznych do przebudowywanej drogi powiatowej 3400P Koło-Brudzew-Brudzyń, w ramach zadania „Przebudowa drogi powiatowej nr 3400P Koło-Brudzew-Brudzyń” uzgadniam bez uwag przedłożoną dokumentację w postaci projektu zagospodarowania terenu w zakresie włączenia dróg gminnych i dróg wewnętrznych do przebudowywanej drogi powiatowej 3400P Koło-Brudzew-Brudzyń .

Do wiadomości
MG BC SP. z o.o.
ul. Metalowa 3
10-603 Olsztyn

Z poważaniem
WÓJT
Cezary Krajewski

opracował: Paweł Jacaszek
Z-ca Wójta Gminy Brudzew
tel. 63/2798337, 669 826 000
e-mail: pawel.jacaszek@brudzew.pl

Brudzew

Urząd Gminy Brudzew ul. Turkowska 29, 62-720 Brudzew
tel. +48 63 279 83 47, fax. +48 63 289 20 49
Gmina Brudzew: NIP: 668-192-31-10, REGON: 311019409
www.brudzew.pl, www.bip.brudzew.pl
e-mail: ug@brudzew.pl

2.10. Decyzja o środowiskowych uwarunkowaniach

WÓJT GMINY
BRUDZEW
62-720 Brudzew, ul. Jankowska 29
pow. turecki, woj. wielkopolskie

Wpływ. 27.12.22

Brudzew, dnia 22 grudnia 2022r.

RSG.6220.10.2022

DECYZJA

o środowiskowych uwarunkowaniach

Na podstawie art. 71, art. 75 ust. 1 pkt 4 oraz art. 84 i art. 85 ustawy z dnia 3 października 2008r. o udostępnianiu informacji o środowisku i jego ochronie, udziale społeczeństwa w ochronie środowiska oraz o ocenach oddziaływania na środowisko (tekst jednolity Dz. U. z 2022r., poz. 1029 ze zm.), *zwanej dalej ustawą ooś*, w związku z art. 104 ustawy z dnia 14 czerwca 1960r. Kodeks postępowania administracyjnego (tekst jednolity Dz. U. z 2022r., poz. 2000 ze zm.), po rozpatrzeniu sprawy wszczętej na wniosek Pana Łukasza Romana, działającego z pełnomocnictwa Zarządu Dróg Powiatowych w Turku

stwierdzam

brak potrzeby przeprowadzenia oceny oddziaływania na środowisko przedsięwzięcia pn.:
„przebudowa drogi powiatowej nr 3400P Koło-Brudzew-Brudzyń”,
w obrębie geod. Janów, Cichów, Brudzew oraz Brudzyń, gmina Brudzew,

jednocześnie określając następujące warunki wykorzystania terenu w fazie realizacji i eksploatacji przedsięwzięcia:

a) prace wykonawcze w rejonie terenów wymagających ochrony przed hałasem ograniczyć wyłącznie do pory dziennej (6.00-22.00),
b) plac budowy i jego zaplecze zorganizować z uwzględnieniem zasady minimalizacji zajęcia terenu i przekształcenia jego powierzchni,
c) na etapie prowadzenia prac ziemnych, minimum raz dziennie przed rozpoczęciem prac kontrolować wykopy i zagłębienia, a uwięzione w nich zwierzęta niezwłocznie przenosić w bezpieczne miejsca, taką samą kontrolę prowadzić bezpośrednio przed zasypaniem wykopów i likwidacją zagłębień,
d) zaplecze budowy i miejsc postoju pojazdów zorganizować poza obrysem rzutu koron drzew, na terenie utwardzonym, zabezpieczyć teren budowy przed możliwością zanieczyszczenia środowiska gruntowo-wodnego, ewentualne wycieki substancji mogących zanieczyścić środowisko gruntowo-wodne usuwać niezwłocznie z wykorzystaniem sorbentów (w które należy wyposażyć plac budowy) i przekazać do dalszego zagospodarowania na podstawie przepisów szczegółowych,
e) przeglądy, konserwacje i naprawy sprzętu budowlanego oraz tankowanie pojazdów prowadzić poza terenem inwestycji, w przypadku konieczności wykonania drobnych napraw lub tankowania, należy podłoże zabezpieczyć materiałami nieprzepuszczalnymi (np. geomembraną) lub wykonać je na terenie utwardzonym,
f) prowadzić stały monitoring sprzętu budowlanego i transportowego, używać wyłącznie sprawnych technicznie maszyn,
g) wycinkę ograniczyć do 33 sztuk drzew oraz przeprowadzić od 1 września do końca lutego, tj. poza okresem lęgowym ptaków, pod nadzorem przyrodniczym, nie prowadzić wycinki krzewów,
h) nasadzenia rekompensacyjne przeprowadzić w stosunku 1:1 za każde wycięte drzewo o obwodzie do 100 cm,

1

w stosunku 1:2 za każde wycięte drzewo o obwodzie od 101-200 cm, w stosunku 1:3 za każde wycięte drzewo o obwodzie 201 – 300 cm i w stosunku 1:4 za każde wycięte drzewo o obwodzie powyżej 300 cm,

i) nasadzenia w pierwszej kolejności prowadzić wzdłuż istniejących dróg, tworząc aleje lub uzupełniając ubytki w istniejącym drzewostanie,

j) do sadzenia zastosować w pierwszej kolejności młode osobniki drzew rodzimych pochodzące z odnowień naturalnych występujące w obrębie terenu objętego postępowaniem; w przypadku ich braku zastosować prawidłowo wyprodukowany materiał szkółkarski drzew, właściwie uformowanych, o wyprowadzonej koronie i prostym pniu oraz proporcjonalnej bryle korzeniowej; nasadzenia pielęgnować i regularnie podlewać przez okres min. 3 lat,

k) prowadzić monitoring udatności i trwałości nasadzeń zastępczych drzew, w okresie 3 lat od ich posadzenia - w 1, 2 i 3 roku; w przypadku stwierdzonego braku zachowania żywotności drzew lub krzewów, nasadzenia uzupełnić w stosunku 1:1 w następnym roku kalendarzowym, a następnie pielęgnować i regularnie podlewać przez kolejne 3 lata,

l) zamontować budki lęgowe w liczbie odpowiadającej liczbie dziupli stwierdzonych w drzewach przeznaczonych do wycinki,

m) stwierdzone na ściętych drzewach osobniki pachnicy dębowej *Osmoderma eremita*, przenieść wraz z całym pniem lub konarami na uprzednio wytypowane stanowisko,

n) przy obiektach mostowych zaprojektować i wykonać stałe, naprowadzające ogrodzenia herpetologiczne, wzdłuż drogi po obu stronach, na odcinku co najmniej 50 m od obiektu w obu kierunkach, o wysokości co najmniej 0,5 m nad poziomem terenu, z odgiętą krawędzią górną (przewieszką) uniemożliwiającą wspinanie zwierząt. Ogrodzenie należy wkopać w ziemię na głębokość min. 10 cm,

o) drzewa znajdujące się w sąsiedztwie planowanych prac zabezpieczyć przed uszkodzeniami mechanicznymi,

p) ewentualne odpady powstające w trakcie realizacji inwestycji należy gromadzić w sposób selektywny i bezpieczny, a następnie przekazać je do zagospodarowania odpowiednim podmiotom zgodnie z obowiązującą w tym zakresie hierarchią postępowania, zabrania się składowania odpadów na terenie przedsięwzięcia, odpady niebezpieczne przechowywać w szczelnych pojemnikach, na utwardzonej nawierzchni, w sposób zabezpieczonych przed dostępem osób trzecich,

q) ścieki bytowe z zaplecza budowy należy gromadzić w przenośnych szczelnych toaletach i sukcesywnie przekazywać do zagospodarowania uprawnionym do tego podmiotom,

r) okresowe bazy sprzętowe, materiałowe, tymczasowe miejsca magazynowania odpadów należy utwardzić i uszczelnić oraz zlokalizować minimum 50 m od cieków i obszarów szczególnego zagrożenia powodzią oraz minimum 25 m do rowów melioracyjnych,

s) w przypadku pojawienia się płazów miejsce prowadzenia prac zabezpieczyć na czas ich trwania tymczasowymi ogrodzeniami o których mowa w ppkt n), ich montaż wykonać pod nadzorem przyrodniczym,

t) prace przy ciekach wodnych (przy wymianie przepustów) należy prowadzić podczas okresów niskich stanów wód, zachowując przepływ nienaruszalny, koryto cieku zabezpieczyć siatką przed osuwaniem się materiału ziemnego do koryta,

u) zdjętą warstwę urodzajną gleby odłożyć na pryzmę, a następnie maksymalnie wykorzystać do wykonania trawników i humusowania skarp rowów,

2

v) prace ziemne oraz inne prace związane z wykorzystaniem sprzętu mechanicznego prowadzone w obrębie bryły korzeniowej drzew i krzewów nieprzeznaczonych do wycinki, wykonywać w sposób jak najmniej szkodzący drzewom i krzewom w szczególności:
-pnie drzew narażonych na uszkodzenia na czas budowy właściwie zabezpieczyć uwzględniając konieczność zapewnienia dostępu do schronień oraz w sposób niepowodujący zniszczenia, uszkodzenia lub zabicia występujących tam gatunków roślin, zwierząt i grzybów,
- nie obsypywać ziemią pni drzew powyżej 0,2 m i krzewów powyżej wysokości 0,1 m, ponad pierwotny poziom terenu,
- podczas prac ziemnych zabezpieczyć systemy korzeniowe przed przesychaniem i przemarzaniem,
- nie niszczyć korzeni odpowiedzialnych za statykę drzewa,

w) prace związane z realizacją inwestycji należy prowadzić w sposób bezpieczny dla ludzi i środowiska, a ewentualnie uciążliwości występujące podczas realizacji inwestycji należy ograniczyć do minimum (poprzez oszczędności energii, sprawne rozwiązania organizacyjne, stosowanie technologii małoodpadowych, prowadzenie prac związanych z emisją hałasu w porze dziennej, optymalizację przejazdów sprzętu budowlanego itp.).

UZASADNIENIE

Realizacja przedsięwzięcia mogącego potencjalnie znacząco oddziaływać na środowisko jest dopuszczalna wyłącznie po uzyskaniu decyzji o środowiskowych uwarunkowaniach. W dniu 8 sierpnia 2022r. do tutejszego Urzędu wpłynął wniosek Pana Łukasza Romana przedstawiciela firmy MG BC Sp. z o.o. z siedzibą ul. Metalowa 3 , 10-603 Olsztyn, działającego z pełnomocnictwa Zarządu Dróg Powiatowych w Turku (ul. Kolska Szosa 64, 62-700 Turek) w sprawie wydania decyzji o środowiskowych uwarunkowaniach dla przedsięwzięcia pn.: „przebudowa drogi powiatowej nr 3400P Koło-Brudzew-Brudzyń”.

Mając na uwadze, iż przedłożony wniosek nie czynił zadość wymaganiom ustalonym w przepisach prawa, Wójt Gminy Brudzew pismem nr RSG. 6220.10.2022 z dnia 11 sierpnia 2022r. wezwał pełnomocnika do usunięcia braków formalnych. Po stosownym uzupełnieniu dokumentacji, Wójt Gminy Brudzew zawiadomił strony o wszczętym w dniu 23.08.2022r. postępowaniu administracyjnym dotyczącym wydania decyzji o środowiskowych uwarunkowaniach dla przedsięwzięcia pn.: „przebudowa drogi powiatowej nr 3400P Koło-Brudzew-Brudzyń”(pismo/obwieszczenie nr RSG.6220.10.2022 z dnia 24.08.2022r.).

Informacja o wniosku w sprawie wydania decyzji o środowiskowych uwarunkowaniach została zamieszczona w publicznie dostępnym wykazie danych o środowisku, prowadzonym na stronie internetowej Biuletynu Informacji Publicznej Urzędu Gminy Brudzew.

Zgodnie z §3 ust.1 pkt. 62 rozporządzenia Rady Ministrów z dnia 10 września 2019 roku w sprawie przedsięwzięć mogących znacząco oddziaływać na środowisko (Dz. U. z 2019r., poz. 1839 ze zm.) planowana inwestycja jest zaliczana do przedsięwzięć mogących potencjalnie znacząco oddziaływać na środowisko, dla których może być wymagane sporządzenie raportu oddziaływania inwestycji na środowisko.

Organ wydający decyzję o środowiskowych uwarunkowaniach dla danego przedsięwzięcia zobowiązany jest do zasięgnięcia opinii w sprawie przeprowadzenia oceny oddziaływania na środowisko. O stosowną opinię, Wójt Gminy

Brudzew wystąpił pismem nr RSG.6220.10.2022 z dnia 24 sierpnia 2022r. do Regionalnego Dyrektora Ochrony Środowiska w Poznaniu, Państwowego Powiatowego Inspektora Sanitarnego w Turku oraz Państwowego Gospodarstwa Wodnego Wody Polskie, Zarząd Zlewni w Kole.

Powiatowy Inspektor Sanitarny nie stwierdził potrzeby przeprowadzania oceny oddziaływania przedsięwzięcia na środowisko - opinia sanitarna nr ON.NS.9011.7.33.2022 z dnia 6 września 2022r.

Po uzupełnieniu dokumentacji sprawy zgodnie z żądaniem, w dniu 7 listopada br. do tutejszego Urzędu wpłynęło stanowisko Dyrektora Zarządu Zlewni Wód Polskich w Kole nr PO.ZZŚ.3.435.283.2022.RG.2 z dnia 03.11.2022r. który również nie stwierdził potrzeby przeprowadzenia oceny oddziaływania przedmiotowego przedsięwzięcia na środowisko. Dodatkowo w treści ww. opinii określone zostały warunki realizacji inwestycji.

Regionalny Dyrektor Ochrony Środowiska w Poznaniu, również po otrzymaniu stosownych wyjaśnień, pismem nr WOO-II.4220.219.2022.EK.4 z dnia 21 listopada 2022r., postanowił wyrazić opinię, iż dla opisywanego przedsięwzięcia nie ma potrzeby przeprowadzenia oceny oddziaływania na środowisko, wskazując jednocześnie warunki realizacji przedsięwzięcia, konieczne do zawarcia w przedmiotowej decyzji.

Wójt Gminy Brudzew, uwzględniając zgromadzony materiał dowodowy, podzielił stanowiska organów w zakresie odstąpienia od przeprowadzenia oceny oddziaływania na środowisko. Warunki realizacji inwestycji wskazane przez organy opiniujące znalazły swoje odzwierciedlenie w treści niniejszej decyzji. Określone wymogi odnoszące się realizacji przedsięwzięcia mają na celu zminimalizowanie ewentualnego wpływu inwestycji na poszczególne komponenty środowiska – do których, organ odniósł się w dalszej części decyzji.

Uwzględniając art. 74 ust. 3a ustawy ooś, w oparciu o materiały dowodowe załączone do wniosku, organ uznał za strony postępowania Wnioskodawcę oraz podmioty, którym przysługuje prawo rzeczowe do nieruchomości znajdujących się w odległości 100 m od granic terenu inwestycji.

W trakcie przedmiotowej procedury zapewniony został czynny udział stron w każdym stadium postępowania. Strony były zawiadamiane o wszczęciu postępowania, o wystąpieniu Wójta Gminy Brudzew do właściwych organów o zajęcie stanowiska w przedmiotowej sprawie. Ponadto miały możliwość przeglądania akt sprawy oraz sporządzania notatek i odpisów. Przed wydaniem decyzji umożliwiono Stronom wypowiedzenie się, co do zebranych dowodów i materiałów oraz zgłoszonych żądań, zgodnie z art. 10 ustawy Kodeks postępowanie administracyjnego (pismo/obwieszczenie nr RSG.6220.10.2022 z dnia 23 listopada 2022r.). W terminie wskazanym w ww. zawiadomieniu o zakończeniu postępowania *(do 16 grudnia br. włącznie)* oraz w trakcie prowadzonej procedury, Strony nie wniosły uwag ani żadnych zastrzeżeń dotyczących planowanej inwestycji polegającej na: „przebudowie drogi powiatowej nr 3400P Koło-Brudzew-Brudzyń”.

Nadmienia się, że liczba stron postępowania w niniejszej sprawie przekracza 10. Zgodnie, zatem z art. 74 ust. 3 ustawy ooś i art. 49 Kodeksu postępowania administracyjnego, zawiadamianie stron postępowania o wszczęciu oraz o decyzjach i innych czynnościach organów administracji publicznej nastąpiło przez obwieszczenia oraz poprzez zwyczajowo przyjęty sposób publicznego ogłaszania. Dlatego też, wszystkie wyżej wymienione czynności administracyjne prowadzone w związku z przedmiotowym postępowaniem podano do wiadomości stronom poprzez ich zamieszczenie na stronie internetowej Biuletynu Informacji Publicznej Urzędu Gminy Brudzew www.brudzew.bip.net.pl, na tablicy ogłoszeń w Urzędzie Gminy Brudzew oraz w pobliżu miejsca planowanej inwestycji (sołectwo Janów, Cichów, Brudzew oraz Brudzyń).

MG BC SP. Z O.O.
projekty@mgbc.pl
UL. METALOWA 3
10-603 OLSZTYN
www.mgbc.pl
REGON 387037291
NIP 739-394-44-10

Planowane przedsięwzięcie polegać będzie na przebudowie nawierzchni bitumicznej jezdni w ciągu drogi powiatowej nr 3400P Koło- Brudzew-Brudzyń na terenie obrębów geod. Janów, Cichów Brudzew oraz Brudzyń, o łącznej długości ok. 7,39 km. W ramach przedsięwzięcia przewiduje się również budowę infrastruktury technicznej w niezbędnym zakresie, w tym m.in. odwodnienia, przebudowę zaistniałych kolizji podziemnych i naziemnych, przebudowę skrzyżowań i budowę zjazdów, budowę chodnika o łącznej długości ok. 3,3 km oraz szerokości 2,0 m (fragmentami obustronnego), przebudowę zatoki autobusowej w m. Cichów, oświetlenie, oznakowanie, ewentualnie budowę kanału technologicznego. Przedsięwzięcie realizowane będzie po istniejącym śladzie drogi, rozpoczynając swój bieg od km 6 + 640 (granica powiatu) do miejsca najazdu na wiadukt z autostradą A2, w dalszej części od zjazdu z wiaduktu (km 7+ 100) do km 12 + 230 (skrzyżowanie z droga gminną – ul. Polna w msc. Brudzew) oraz dalej od km 15 + 320 (m. Brudzyń) do km 17+ 430 skrzyżowanie z drogą wojewódzką 470. Planowane zamierzenie inwestycyjne obejmie następujące nr ewid. działek:

- obręb Janów : 440/1, 440/5, 440/4, 407/1, 406/1, 448,

-obręb Cichów: 492/6, 885, 416/2, 417/2, 418/3, 302/6, 303/4, 304/4, 305/4, 306/4, 306/1, 867/4, 399/1, 398/1, 399/3, 398/3, 395/1, 394/1, 191/4,

- obręb Brudzew: 95, 90

-obręb Brudzyń: 41/2, 41/1, 42/123, 45/1, 42/2.

Projektowane przedsięwzięcie charakteryzować się będzie następującymi parametrami technicznymi:

- kategoria drogi: powiatowa
- klasa techniczna: „Z"
- kategoria ruchu: KR3-4
- długość: ok. 7,39 km
- szerokość pasa ruchu: 3,00 m

Droga na projektowanym odcinku posiada nawierzchnię asfaltową z licznymi nierównościami powodującymi utrudnienia w ruchu. Przewiduje się wykonanie nawierzchni drogi oraz warstwy wyrównawczej z mieszanki mineralno-asfaltowych oraz chodnika z kostki brukowej. Materiały do budowy drogi po przewiezieniu na teren budowy będą w miarę możliwości bezpośrednio wbudowywane. Prace związane z inwestycją prowadzone będą przy zastosowaniu tradycyjnych, typowych technologii dla prac drogowych.

Realizacja przedmiotowego przedsięwzięcia poprawi bezpieczeństwo, komfort jazdy oraz warunki życia w rejonie zainwestowania. Niniejsza droga służyć będzie obsłudze przyległych terenów zaliczających się m.in. do budynków zabudowy jednorodzinnej, zagrodowej, terenów rolniczych, a także obsłudze ruchu lokalnego.

Głównym źródłem hałasu w fazie realizacji inwestycji będą silniki spalinowe pracującego sprzętu budowlanego. Będzie to jednak oddziaływanie akustyczne krótkotrwałe oraz odwracalne. Aby zminimalizować jego uciążliwość, prace wykonawcze prowadzone będą w porze dziennej. Z uwagi na znacznie większy poziom tła akustycznego w porze dnia, roboty nie będą odczuwalne, jako uciążliwe. Na etapie eksploatacji, źródłem hałasu będzie ruch pojazdów poruszających się po przedmiotowej drodze powiatowej (szacowane dobowe natężenie ruchu na analizowanym odcinku drogi powiatowej wynosi ok. 3600 pojazdów, w tym ok. 8% udziału pojazdów ciężkich). W związku z realizacją inwestycji nie przewiduje się wzrostu natężenia ruchu. Uwzględniając charakter oraz skalę przedsięwzięcia można spodziewać się poprawy istniejących warunków akustycznych w rejonie zainwestowania, poprzez zwiększenie płynności ruchu.

MG BC SP. Z O.O.
projekty@mgbc.pl
UL. METALOWA 3
10-603 OLSZTYN
www.mgbc.pl
REGON 387037291
NIP 739-394-44-10

Eksploatacja planowanego przedsięwzięcia nie wpłynie na przekroczenie dopuszczalnych norm w zakresie emisji substancji do powietrza. Źródłem emisji substancji będą procesy spalania paliw w silnikach maszyn i urządzeń pracujących na placu budowy. Wobec faktu, że emisje te będą miały charakter miejscowy i okresowy oraz, że ustaną po zakończeniu prac budowlanych, uznano je za pomijalne. Realizacja inwestycji przyczyni się do poprawy jakości powietrza w rejonie zainwestowania w porównaniu do stanu istniejącego, m.in. poprzez zmniejszenie zapylenia czy też ograniczenie emisji spalin dzięki obniżeniu oporów toczenia się pojazdów. W przypadku konieczności magazynowania kruszyw na terenie przedsięwzięcia, będzie ono przykrywane w okresach suchych, a w celu ograniczenia wtórnego pylenia podczas suszy, w trakcie robót będzie zraszane.

Z uwagi na skalę i rodzaj przedmiotowej inwestycji, nie przewiduje się wpływu przedmiotowego przedsięwzięcia na zmiany klimatu, ani też istotnego wpływu zmian klimatu na przedsięwzięcie na etapie realizacji, eksploatacji i likwidacji. Przedsięwzięcie będzie zaadoptowane do zmieniających się warunków klimatycznych i możliwych zjawisk ekstremalnych poprzez planowane rozwiązania konstrukcyjno-budowlane. Z uwagi na położenie geograficzne, przedsięwzięcie nie jest zagrożone ryzykiem katastrofy naturalnej.

Eksploatacja przedmiotowego przedsięwzięcia nie będzie wiązać się z powstawaniem ścieków przemysłowych, które wymagałyby odpowiedniego zagospodarowania. Poprawa systemu odwodnienia drogi nastąpi poprzez budowę oraz przebudowę przydrożnych rowów, budowę zamkniętego systemu kolektorów deszczowych, budowę wpustów deszczowych, przykanalików, studni oraz ewentualnych wylotów. Ścieki bytowe związane z obecnością pracowników na etapie przebudowy, gromadzone będą w toaletach przenośnych, a następnie sukcesywnie opróżniane przez specjalistyczną firmę. W ramach inwestycji używany będzie wyłącznie sprawny technicznie sprzęt budowlany. Teren budowy wyposażony zostanie w sorbenty neutralizujące ewentualne wycieki substancji ropopochodnych do gruntu. Odpady powstałe w wyniku robót budowlanych oraz socjalno-bytowe będą selektywnie gromadzone, na terenie utwardzonym i uszczelnionym, a następnie przekazywane podmiotom uprawnionym do ich zagospodarowania. Wytworzone odpady związane z pracami ziemnymi należy w miarę możliwości wykorzystać w granicach analizowanego terenu.

Realizacja i eksploatacja przedmiotowego przedsięwzięcia nie będzie wiązała się z koniecznością wykorzystywania zasobów wód powierzchniowych ani podziemnych. Należy uznać, iż realizacja inwestycji, przy zachowaniu określonych w decyzji warunków, nie będzie miała negatywnego wpływu na osiągnięcie celów środowiskowych określonych w Planie gospodarowania wodami na obszarze dorzecza Odry, jak również nie wpłynie negatywnie na Jednolite Części Wód Powierzchniowych i Jednolite Części Wód Podziemnych. O powyższym, poświadcza opinia Dyrektora Zarządu Zlewni Wód Polskich w Kole. Plac budowy (jak wcześniej wspomniano) wyposażony zostanie w sorbenty, celem ochrony środowiska gruntowo-wodnego.

Nadmienia się, iż planowane przedsięwzięcie nie należy do kategorii zakładów stwarzających zagrożenie wystąpienia poważnych awarii, a ze względu na jego skalę i lokalizację nie przewiduje się transgranicznego oddziaływania. Przedsięwzięcie nie będzie miało wpływu na obszary o znaczeniu historycznym, kulturowym oraz archeologicznym, nie będzie zlokalizowane na obszarach uzdrowiskowych i ochrony uzdrowiskowej. Z uwagi na lokalizację, przedsięwzięcie nie wpłynie negatywnie na obszary wybrzeży, środowisko morskie, leśne czy też górskie.
Biorąc pod uwagę fakt, iż w sąsiedztwie nie są realizowane podobne przedsięwzięcia, a także skalę planowanego zamierzenia inwestycyjnego, nie przewiduje się skumulowanego oddziaływania planowanej inwestycji oraz zagrożenia

w związku z wystąpieniem powiązań z innymi przedsięwzięciami na tym obszarze. Analizując również emisję hałasu z autostrady A2 stwierdza się, że dotrzymane zostaną akustyczne standardy jakości środowiska.

Planowane przedsięwzięcie nie wprowadzi żadnych dodatkowych substancji i energii mających negatywny wpływ na środowisko. Nowa nawierzchnia poprawi klimat akustyczny w okolicach inwestycji (mniejsze natężenie hałasu emitowanego przez pojazdy) oraz płynność ruchu. Dzięki nowej nawierzchni, ograniczone zostanie negatywne oddziaływanie drogi na środowisko w zakresie emisji zanieczyszczeń do atmosfery (mniejsza emisja pyłów oraz spalin w związku z poprawą płynności ruchu). Zlikwidowane zostaną nierówności, co wpłynie na poprawę bezpieczeństwa ruchu drogowego. Niewątpliwie ulegną poprawie ekologiczne warunki życia ludzi i warunki siedliskowe funkcjonowania przyrody ożywionej na omawianym terenie.

Z uwagi na skalę i charakter inwestycji, nie przewiduje się negatywnego oddziaływania na gatunki i siedliska dla ochrony, których wyznaczany został obszar Natura 2000 Dolina Środkowej Warty (sąsiadujący z północno-wschodnim odcinkiem inwestycji). W ramach przedsięwzięcia, planuje się wycinkę 33 szt. drzew. Inwestor zgodnie z warunkami realizacji inwestycji, wycinkę przeprowadzi poza okresem lęgowym oraz podejmie działania rekompensacyjne w postaci nowych nasadzeń kierując się zasadą wzrastającej wartości drzewa wraz z jego wiekiem. Nałożono także obowiązek monitoringu udatności nasadzeń. W przypadku natrafienia na gatunki chronione lub miejsca lęgowe ptaków należy przerwać roboty do czasu uzyskania zezwolenia na odstępstwo od zakazów. Natomiast w przypadku wystąpienia na przeznaczonych do wycinki drzewach pachnicy dębowej, należy pod nadzorem przyrodniczym przenieść osobniki wraz z całym pniem, a w razie potrzeby również z grubszymi konarami. Powyższe zapiane zostało w warunkach niniejszej decyzji.

Pozostały, sąsiadujący z inwestycją drzewostan, zostanie odpowiednio zabezpieczony przed uszkodzeniami mechanicznymi systemów korzeniowych. Na etapie prowadzenia prac ziemnych wykopy będą monitorowane pod względem obecności drobnych zwierząt. W przypadku pojawienie się na etapie robót płazów należy zastosować płotki herpetologiczne (pod nadzorem przyrodniczym). Na stałe natomiast powstaną one w sąsiedztwie cieków.

W chwili obecnej, gmina Brudzew nie posiada aktualnego planu zagospodarowania przestrzennego na działki, na których planowana jest analizowana inwestycja. Dotychczas obowiązujący Plan Ogólny Zagospodarowania Przestrzennego Gminy Brudzew zatwierdzony uchwałą nr XVII/72/87 Gminnej Rady Narodowej w Brudzewie z dnia 7.07.1987r. z mocy ustawy stracił ważność z dniem 31.12.2003r. Realizacja niniejszego przedsięwzięcia zgodna jest natomiast z zapisami obowiązującej zmiany Studium Uwarunkowań i Kierunków Zagospodarowania Przestrzennego Gminy Brudzew.

W bliskim sąsiedztwie inwestycji nie występują obszary przylegające do jezior, o płytkim zaleganiu wód podziemnych, obszary o dużej gęstości zaludnienia, a także obszary, na których standardy jakości środowiska zostały przekroczone.

Przedsięwzięcie nie zakłóci struktury krajobrazu ponieważ będzie realizowane po śladzie istniejącej drogi. Mając powyższe na uwadze nie będzie miało ono negatywnego wpływu na walory krajobrazu.

Realizacja przedmiotowego przedsięwzięcia przyczyni się do zwiększenia komfortu jazdy i bezpieczeństwa uczestników ruchu, a także podniesie walory estetyczne terenu. Dzięki nowej nawierzchni, inwestycja wpłynie korzystnie na jakość powietrza oraz klimat akustyczny w rejonie zainwestowania.

Wójt Gminy Brudzew biorąc pod uwagę środowiskowe uwarunkowania wymienione w art. 63 ust. 1 wcześniej powołanej ustawy o udostępnianiu informacji o środowisku i jego ochronie, udziale społeczeństwa w ochronie

środowiska oraz o ocenach oddziaływania na środowisko oraz po przeanalizowaniu przedmiotowej dokumentacji stwierdza, że planowana inwestycja nie będzie stanowiła zagrożenia dla środowiska.

Wobec powyższego należało orzec jak w sentencji decyzji.

POUCZENIE

1. Od niniejszej decyzji służy Stronie odwołanie do Samorządowego Kolegium Odwoławczego w Koninie za pośrednictwem Wójta Gminy Brudzew, w terminie 14 dni od daty jej doręczenia.

2. W trakcie biegu terminu do wniesienia odwołania strona może zrzec się prawa do wniesienia odwołania wobec organu administracji publicznej, który wydał decyzję.

3. Z dniem doręczenia organowi administracji publicznej oświadczenia o zrzeczeniu się prawa do wniesienia odwołania przez ostatnią ze stron postępowania, decyzja staje się ostateczna i prawomocna.

WÓJT
Cezary Krasowski

Załącznik do decyzji:
Charakterystyka planowanego przedsięwzięcia

Otrzymują:
1. Inwestor: Powiat Turecki : Zarząd Dróg Powiatowych w Turku, ul. Kolska Szosa 64, 62-700 Turek
2. Pełnomocnik Inwestora: Łukasz Roman MG BC Sp. z o.o. ul. Metalowa 3, 10-603 Olsztyn
3. Pozostałe strony postępowania w drodze obwieszczenia
4. a/a

Do wiadomości:
1.Regionalny Dyrektor Ochrony Środowiska w Poznaniu
2. Państwowe Gospodarstwo Wodne, Wody Polskie, Zarząd Zlewni w Kole
3. Państwowy Powiatowy Inspektor Sanitarny w Turku

oprac. D. Kaszyńska-Fisiak, Kierownika Referatu Ochrony Środowiska i Działalności Gospodarczej, tel. 63 279 83 43

8

GMINA BRUDZEW

RSG.6220.10.2022

Charakterystyka przedsięwzięcia stanowiąca załącznik do decyzji nr RSG.6220.10.2022 z dnia 22 grudnia 2022r. o środowiskowych uwarunkowaniach dla przedsięwzięcia pn. **„przebudowa drogi powiatowej nr 3400P Koło-Brudzew-Brudzyń”.**

Planowane przedsięwzięcie polegać będzie na przebudowie drogi powiatowej nr 3400P Koło-Brudzew-Brudzyń, na terenie obrębów geod. Janów, Cichów, Brudzew i Brudzyń, o łącznej długości ok. 7,39 km. Przedsięwzięcie nie wymaga wytyczenia nowego przebiegu. Oś drogi pokrywać się będzie z osią istniejącej drogi asfaltowej z licznymi ubytkami. W wyniku realizacji inwestycji przedmiotowa droga posiadać będzie nową nawierzchnię oraz wykonana zostanie dodatkowa niezbędna infrastruktura techniczna. Nie przewiduje się znaczącego zwiększenia ruchu pojazdów na ww. odcinku drogi.

Prace budowlane obejmować będą m.in.

1) przebudowę nawierzchni bitumicznej jezdni:
   (a) szerokość pasa ruchu –3,00 m
   (b) klasa drogi – Z
   (c) kategoria ruchu – KR3-4
2) przebudowę skrzyżowań i budowę zjazdów w zakresie niezbędnym do funkcjonowania drogi,
3) budowę chodnika o łącznej długości 3,3 km oraz szerokości 2,00 m fragmentami obustronny w ciągu planowanego przedsięwzięcia,
4) poprawie systemu odwodnienia drogi poprzez budowę oraz przebudowę przydrożnych rowów, budowę zamkniętego systemu kolektorów deszczowych poprzez budowę: wpustów deszczowych, przykanalików, studni oraz ewentualnych wylotów;
5) projekt oświetlenia ulicznego wzdłuż projektowanego odcinka chodnika w m. Brudzyń,
6) budowę kanału technologicznego w wypadku nie uzyskania odmowy odstępstwa od ministra cyfryzacji,
7) przebudowie kolizji infrastruktury podziemnej i naziemnej,
8) przebudowy/remontu istniejących przepustów drogowych,
9) wykonaniu oznakowania pionowego i poziomego,
10) przebudowa zatoki autobusowej w m. Cichów,
11) uporządkowaniu i zagospodarowaniu terenu w granicach pasa drogowego,
12) dowiązaniu projektowanego układu komunikacyjnego do stanu istniejącego

Brudzew

Urząd Gminy Brudzew, ul. Turkowska 29, 62-720 Brudzew
tel. +48 63 279 70 47, fax. +48 63 289 20 49
Gmina Brudzew NIP: 668-192-31-10, REGON: 311019409
www.brudzew.pl, www.bip.brudzew.pl
e-mail: ug@brudzew.pl

GMINA BRUDZEW

13) wykonanie wycinki oraz nasadzeń kompensacyjnych

Oddziaływania powstałe na etapie realizacji przedmiotowej inwestycji będą miały zasięg lokalny (brak transgranicznego oddziaływania), krótkotrwały (związany jedynie z czasem budowy) i odwracalny. Nie wystąpi również możliwość kumulowania sie oddziaływań. Budowa nowej nawierzchni asfaltowej wpłynie korzystnie na bezpieczeństwo i płynność ruchu drogowego oraz ostatecznie przyczyni się do poprawy klimatu akustycznego w okolicach inwestycji.

Prace wykonawcze prowadzone będą w porze dnia. Zaplecze budowy zabezpieczone zostanie przed możliwością zanieczyszczenia środowiska gruntowo-wodnego. Planowana wycinka drzew kolidujących z przedsięwzięciem (33 szt.), wykonana zostanie poza okresem lęgowym ptaków. Ponadto, inwestor podejmie działania rekompensacyjne w postaci nowych nasadzeń. Drzewa sąsiadujące z inwestycją zostaną odpowiednio zabezpieczone przed uszkodzeniami mechanicznymi. Wykopy powstałe w trakcie realizacji inwestycji będą kontrolowane pod względem obecności drobnych zwierząt. Uwiezione w nich zwierzęta zostaną przeniesione w bezpieczne miejsce.

Teren inwestycji nie jest objęty miejscowym planem zagospodarowania przestrzennego. Planowane przedsięwzięcie z uwagi na skalę i charakter inwestycji, nie będzie miało negatywnego oddziaływania na gatunki i siedliska dla ochrony, których wyznaczany został obszar Natura 2000 Dolina Środkowej Warty.

WÓJT
Cezary Kraszewski

oprac. Dominika Kaszyńska- Fisiak, Kierownik Referatu Ochrony Środowiska i Działalności Gospodarczej, tel. 63 279 83 43

Brudzew
Urząd Gminy Brudzew, ul. Turkowska 29, 62-720 Brudzew
tel. +48 63 279 70 47, fax. +48 63 289 20 49
Gmina Brudzew NIP: 668-192-31-10, REGON: 311019409
www.brudzew.pl, www.bip.brudzew.pl
e-mail: ug@brudzew.pl

2.11. Zaświadczenie o ostateczności decyzji środowiskowej

wpłynęło: 01.03.2023

MG.KP.12.196.2026

GMINA BRUDZEW

RSG.6220.10.2022 Brudzew, 1 marca 2023r.

Zaświadczenie

Wójt Gminy Brudzew zaświadcza, iż decyzja o środowiskowych uwarunkowaniach nr RSG.6220.10.2022 z dnia 22 grudnia 2022r. dla przedsięwzięcia pn. „Przebudowa drogi powiatowej nr 3400P Koło-Brudzew-Brudzyń" wydana na wniosek Pana Łukasza Romana działającego z pełnomocnictwa Zarządu Dróg Powiatowych w Turku, z dniem 24 stycznia 2023r. stała się ostateczna.

Zaświadczenie wydano na wniosek z dnia 23.02.2023r. przedłożony w tut. Urzędzie za pośrednictwem platformy ePUAP przez Pana Łukasza Romana MG BC Sp. z o.o. z siedzibą w Olsztynie.

Signature Not Verified
Dokument podpisany przez Paweł Jacaszek; Gmina Brudzew
Data: 2023.03.01 15:27:30 CET

Otrzymują (za dowodem doręczenia):
1. Wnioskodawca
2. a/a.

Brudzew

Urząd Gminy Brudzew, ul. Turkowska 29, 62-720 Brudzew
tel. +48 63 279 70 47, fax. +48 63 289 20 49
Gmina Brudzew NIP: 668-192-31-10, REGON: 311019409
www.brudzew.pl, www.bip.brudzew.pl
e-mail: ug@brudzew.pl

2.12. Odstępstwo od zakazów niszczenia siedlisk i ostoi

REGIONALNY DYREKTOR
OCHRONY ŚRODOWISKA
w Poznaniu

Poznań, 19-06-2023

WST.6401.244.2023.MT.2

DECYZJA

Na podstawie art. 56 ust. 2 pkt 1 i 2, w związku z art. 56 ust. 4 pkt 3 ustawy z dnia 16 kwietnia 2004 r. o ochronie przyrody (Dz.U. z 2022 r. poz. 916 z późn. zm.), dalej u.o.p., art. 104 § 1 ustawy z dnia 14 czerwca 1960 r. Kodeks postępowania administracyjnego (Dz. U. z 2023 r. poz. 775, z późn. zm.), dalej k.p.a.,

zezwalam

Zarządowi Dróg Powiatowych, ul. Kolska Szosa 64, 62-700 Turek, na odstępstwa od zakazów niszczenia siedlisk i ostoi będących obszarem rozrodu, wychowu młodych, odpoczynku, migracji lub żerowania oraz niszczenia uszkadzania lub usuwania gniazd 1 pary sroki *Pica pica* i 1 pary zięby poprzez wycięcie

- robinii akacjowej (nr inw. 3) o obwodzie pnia mierzonym na wysokości 130 cm wynoszącym 180 cm, rosnącej na dz. nr ewid. 191/4, obr. 0008 Cichów, gm. Brudzew (drzewo z gniazdem sroki),

- lipy drobnolistnej (nr inw. 30) o obwodzie pnia mierzonym na wysokości 130 cm wynoszącym 180 cm, rosnącej na dz. nr ewid. 440/5, obr. 0013 Janów, gm. Brudzew (drzewo z gniazdem zięby)

- w związku z realizacją inwestycji pn.: „Przebudowa drogi powiatowej nr 3400P Koło – Brudzew – Brudzyń”.

I. Określam następujący warunek realizacji zezwolenia:

Czynności wymienione w niniejszym zezwoleniu wykonać **w terminie od 15 września 2023 r. do 28 lutego 2024 r.,** pod warunkiem, że ww. drzewa nie będą zasiedlone przez chronione gatunki zwierząt, roślin lub grzybów.

II. Nakładam na Wnioskodawcę obowiązek przedłożenia Regionalnemu Dyrektorowi Ochrony Środowiska w Poznaniu informacji z zakresu wykorzystania zezwolenia niezwłocznie po jego wykorzystaniu, nie później niż do 10 marca 2024 r. W sprawozdaniu należy powołać się na numer niniejszej decyzji.

Uzasadnienie

Łukasz Józef Roman, przedstawiciel firmy MG BC Sp. z o.o., reprezentujący Zarząd Dróg Powiatowych, ul. Kolska Szosa 64, 62-700 Turek, na podstawie pełnomocnictwa z 17 maja 2022 r., wnioskiem z 15 maja 2023 r. (data wpływu 18 maja 2023 r.), uzupełnionym pismem z 13 czerwca 2023 r., wystąpił do Regionalnego Dyrektora Ochrony Środowiska w Poznaniu o wydanie zezwolenia na odstępstwo od zakazów niszczenia siedlisk i ostoi będących obszarem rozrodu, wychowu młodych, odpoczynku, migracji lub żerowania oraz niszczenia uszkadzania lub usuwania gniazd 1 pary sroki *Pica pica* i 1 pary zięby *Fringilla coelebs* w związku z koniecznością wycinki drzew kolidujących z inwestycją pn. „Przebudowa drogi powiatowej nr 3400P Koło – Brudzew – Brudzyń”. Wnioskodawca określił w termin realizacji zezwolenia - od 15 września 2023 r. do 28 lutego 2024 r. Do wniosku została załączona dokumentacja zdjęciowa drzew, kopia decyzji o środowiskowych uwarunkowaniach realizacji inwestycji „Przebudowa drogi powiatowej nr 3400P Koło – Brudzew – Brudzyń” oraz plan sytuacyjny Projektu przebudowy drogi powiatowej nr 3400P Koło – Brudzew – Brudzyń.

ul. Jana Henryka Dąbrowskiego 79, 60-529 Poznań, tel. 61 639 64 00, faks 61 639 64 47,
sekretariat.poznan@rdos.gov.pl, poznan.rdos.gov.pl

Zgodnie z załącznikiem nr 2 do rozporządzenia Ministra Środowiska z dnia 16 grudnia 2016 r. października 2014 r. w sprawie ochrony gatunkowej zwierząt (Dz. U. z 2022 r. poz. 2380) sroka *Pica pica* jest objęta ochroną częściową. Natomiast zgodnie z załącznikiem nr 2 do cyt. rozporządzenia zięba *Fringilla coelebs* jest objęta ochroną ścisłą. W stosunku do gatunków chronionych zwierząt obowiązują zakazy wymienione w § 6 rozporządzenia Ministra Środowiska z dnia 16 grudnia 2016 r., w tym zakazy niszczenia siedlisk lub ostoi będących obszarem rozrodu, wychowu młodych, odpoczynku, migracji lub żerowania oraz niszczenia, uszkadzania lub usuwania gniazd. Regionalny dyrektor ochrony środowiska na podstawie art. 56 ust. 2 pkt 1 i 2 oraz art. 56 ust. 4 u.o.p. może zezwolić na odstępstwa od ww. zakazów w stosunku do gatunków objętych ochroną w przypadku braku rozwiązań alternatywnych, jeżeli nie jest to szkodliwe dla zachowania we właściwym stanie ochrony dziko występujących populacji chronionych gatunków oraz w przypadku zaistnienia jednej z przesłanek wskazanych w art. 56 ust. 4 pkt 1-7 cytowanej ustawy.

We wniosku wskazano, że przedmiotowe drzewa kolidują z inwestycją „Przebudowa drogi powiatowej nr 3400P Koło – Brudzew – Brudzyń”. Potwierdza to załączona dokumentacja. Mając na uwadze, że przebudowa drogi przyczyni się do poprawy warunków bezpieczeństwa w ruchu drogowym, tutejszy organ stwierdził, że zaistniała przesłanka dla wydania zezwolenia na odstępstwa od zakazów w stosunku do zwierząt chronionych, o której mowa w art. 56 ust. 4 pkt 3 u.o.p (interes zdrowia i bezpieczeństwa powszechnego). Uznał także, że brak rozwiązań alternatywnych.

Zezwalając na zniszczenie siedlisk sroki i zięby poprzez wycięcie drzew, tutejszy organ wziął pod uwagę, że sroka występuje na terenie całego kraju, a jej populacja jest stabilna. Natomiast zięba jest najpowszechniej występującym krajowym gatunkiem ptaków lęgowych (Chylarecki P., Chodkiewicz T., Neubauer G., Sikora A., Meissner W., Woźniak B., Wylegała P., Ławicki Ł., Marchowski D., Betleja J., Bzoma S., Cenian Z., Górski A., Korniluk M., Moczarska J., Ochocińska D., Rubacha S., Wieloch M., Zielińska M., Zieliński P., Kuczyński L. 2018. Trendy liczebności ptaków w Polsce. GIOŚ, Warszawa, ss. 474). Zatem uznano, że wycięcie poza sezonem lęgowym przedmiotowych drzew stanowiących siedliska gatunków chronionych ptaków nie wpłynie na stan zachowania populacji chronionych gatunków zwierząt.

Zgodnie z art. 56 ust. 7 pkt 8 u.o.p. w decyzji określono termin złożenia informacji o wykorzystaniu zezwolenia.

Biorąc powyższe pod uwagę orzeczono jak w sentencji decyzji.

Pouczenie

Od decyzji przysługuje odwołanie do Generalnego Dyrektora Ochrony Środowiska za pośrednictwem Regionalnego Dyrektora Ochrony Środowiska w Poznaniu w terminie 14 dni od dnia jej doręczenia.

Na podstawie art. 127a § 1 k.p.a., przed upływem terminu do wniesienia odwołania strona może zrzec się prawa do wniesienia odwołania wobec organu administracji publicznej, który wydał decyzję. Zgodnie z art. 127a § 2 k.p.a., z dniem doręczenia organowi administracji publicznej oświadczenia o zrzeczeniu się prawa do wniesienia odwołania przez ostatnią ze stron postępowania, decyzja staje się ostateczna i prawomocna.

Zgodnie z art. 130 § 4 k.p.a. decyzja podlega wykonaniu przed upływem terminu do wniesienia odwołania, jeżeli jest zgodna z żądaniem wszystkich stron lub jeżeli wszystkie strony zrzekły się prawa do wniesienia odwołania.

Niniejsza decyzja nie zastępuje zezwolenia na odstępstwa od innych zakazów wymienionych w art. 52 ust. 1 u.o.p., obowiązujących w stosunku do przedmiotowych gatunków ani od zakazów obowiązujących w stosunku do innych niż wymienione w sentencji decyzji gatunki objęte ochroną.

Informuję, iż zgodnie z art. 56 ust. 7a oraz ust. 7j u.o.p., regionalny dyrektor ochrony środowiska dokonuje kontroli spełniania przez Wnioskodawcę warunków określonych w zezwoleniu, a także cofa zezwolenie, jeżeli warunki te nie są spełnione.

Zwolniono z opłaty skarbowej na podstawie art. 7 pkt 2 ustawy z dnia 16 listopada 2006 r. o opłacie skarbowej (Dz. U. z 2022 r., poz. 2142 z późn. zm.).
Małgorzata Tarant, główny specjalista

z up. Regionalnego Dyrektora
Ochrony Środowiska w Poznaniu
Celina Pielach
Naczelnik Wydziału
Spraw Terenowych

Otrzymują:
1. Łukasz Roman, ul. Metalowa 3, 10-603 Olsztyn - pełnomocnik Zarządu Dróg Powiatowych, Kolska Szosa 64, 62-700 Turek
2. aa.

2.13. Pozwolenie na wycinkę Zarząd Powiatu w Turku

wpł. dn. 16.03.2023
MG.KP.12.194.2023

ZARZĄD POWIATU
w TURKU
ul. Kaliska 59, 62-700 Turek

GN. 6810.0026.2023

POWIAT TURECKI
www.powiat.turek.pl

Turek, dnia ..13..03..2023.. r.

13 MAR 2023 385
D. B. (Wanda)

Zarząd Dróg Powiatowych
ul. Kolska Szosa 64
62-700 Turek

W odpowiedzi na pismo znak ZDP.434.5/2023 z dnia 07.03.2023 r., Zarząd Powiatu Tureckiego informuje, iż wyraża zgodę na usunięcie 32 szt. drzew oraz wystąpienie w tym celu z wnioskiem do Wójta Gminy Brudzew.

Przedmiotowe drzewa rosną na nieruchomości stanowiącej własność Powiatu Tureckiego, ozn. nr ewid. 440/5 obręb Janów, 191/4, 492/6, 399/3 obręb Cichów, 95 obręb Brudzew oraz 41/2 obręb Brudzyń zajętej pod pas drogi powiatowej nr 3400P Koło – Brudzew – Brudzyń.

Usunięcie przedmiotowych drzew, związane jest z realizacją inwestycji pn. „Przebudowa drogi powiatowej nr 3400P Koło – Brudzew – Brudzyń”

Za Zarząd Powiatu Tureckiego

STAROSTA
Dariusz Kałużny

Otrzymują:

1. Adresat
2. A/a

Opracowała: Magdalena Grędkiewicz te. 222-32-46

2.14. Pozwolenie na wycinkę Wójt Gminy Brudzew

WÓJT GMINY
BRUDZEW
62-540 Brudzew, ul. Turkowska 25
pow. turecki, woj. wielkopolskie

RSG.6131.18.2023

Brudzew, dn. 27 lipca 2023r.

DECYZJA

Na podstawie art. 83 ust. 1 pkt 1, art. 83a ust. 2a, art. 83c ust. 3 i 4, 83d ust. 2, 4, 5 art. 86 ust. 1 pkt 5, 6, 10, 14 ustawy o ochronie przyrody z dnia 16 kwietnia 2004 roku (tekst jednolity Dz.U. z 2022 roku, poz. 916 ze zm.) oraz art. 104 ustawy z dnia 14 czerwca 1960 roku – Kodeks postępowania administracyjnego (tekst jednolity Dz.U. z 2023 roku, poz. 775 ze zm.)

po rozpatrzeniu wniosku na usunięcie drzew

Pana Łukasza Romana, przedstawiciela MG BC Sp. z o. o. z siedzibą ul. Metalowa 3, 10-603 Olsztyn – pełnomocnika działającego na rzecz Powiatu Tureckiego reprezentowanego przez Zarząd Dróg Powiatowych w Turku z dnia 20 stycznia 2023 roku Nr MG.KW.12.48.2023.AK, zmienionego w dniu 15 lutego 2023 roku

orzekam:

1. **Zezwolić Wnioskodawcy** na usunięcie 28 szt. drzew, w tym: 9 szt. lipy drobnolistnej (obwód pnia mierzony na wys. 130 cm – 158 cm, 122 cm, 278 cm, 310 cm, 262 cm, 180 cm, 190 cm, 128 cm, 190 cm), 3 szt. dębu szypułkowego (obwód pnia – 110 cm, 78 cm, 53 cm), 16 szt. robinii akacjowej (obwód pnia – 30+125+85+80+45, 180 cm, 105 cm, 230 cm, 168 cm, 70 cm, 83 cm, 102 cm, 164 cm, 90 cm, 158 cm, 107 cm, 120 cm, 72 cm, 160 cm, 115 cm) z terenu nieruchomości oznaczonych nr ewid. 440/5 w msc. Janów; 191/4, 492/6, 399/3 w msc. Cichów; 95 w msc. Brudzew; 41/2 w msc. Brudzyń, gm. Brudzew; *pas drogowy publicznej drogi powiatowej nr* 3400P *relacji Koło-Brudzew-Brudzyń.*
2. **Ustalić termin usunięcia drzew** określonych w pkt 1 do dnia **31 grudnia 2024 roku, nie wcześniej niż uzyskana decyzja pozwolenia na budowę dla planowanej inwestycji stanie się prawomocna.** Wycinkę prowadzić od 1 września do końca lutego, tj. poza okresem lęgowym ptaków, pod nadzorem przyrodniczym, nie prowadzić wycinki krzewów.
W przypadku stwierdzenia dziupli w drzewach przeznaczonych do wycinki należy zamontować budki lęgowe w liczbie odpowiadającej liczbie stwierdzonych dziupli.
W przypadku stwierdzenia na ściętych drzewach osobników pachnicy dębowej, przenieść wraz z całym pniem lub konarami na uprzednio wytypowane stanowisko.
W przypadku natrafienia podczas wycinki na gatunki chronione lub miejsca lęgowe ptaków, prace powinny zostać przerwane do czasu uzyskania stosownego zezwolenia na odstępstwa od zakazów. Zezwolenie takie, na podstawie art. 56 ust. 1 i 2 ustawy o ochronie przyrody może wydać Generalny Dyrektor Ochrony Środowiska lub Regionalny Dyrektor.
3. **Ustalić termin posadzenia nowych drzew** w liczbie nie mniejszej niż 71 szt. do dnia **30 października 2025 roku.**
Nasadzenia rekompensacyjne w pierwszej kolejności prowadzić wzdłuż istniejących dróg, tworząc aleje lub uzupełniając ubytki w istniejącym drzewostanie, jeśli to niemożliwe to w ich sąsiedztwie.
Do sadzenia zastosować w pierwszej kolejności młode osobniki drzew rodzimych pochodzące z odnowień naturalnych występujące w obrębie terenu objętego postępowaniem; w przypadku ich braku zastosować prawidłowo wyprodukowany materiał szkółkarski drzew (**52 szt. lipa drobnolistna, 19 szt. dąb szypułkowy**) właściwie uformowanych, o wyprowadzonej koronie i prostym pniu, którego obwód na wysokości 130 cm wynosi 12-14 cm oraz proporcjonalnej bryle korzeniowej; nasadzenia pielęgnować i regularnie podlewać przez min. 3 lata. Prowadzić monitoring udatności i trwałości nasadzeń zastępczych, w okresie 3 lat od ich posadzenia – w 1, 2 i 3 roku; w przypadku stwierdzonego braku zachowania żywotności drzew lub krzewów, nasadzenia uzupełnić w stosunku 1:1 w następnym roku kalendarzowym, a następnie pielęgnować i regularnie podlewać przez kolejne 3 lata.

Jednocześnie zobowiązuje się Wnioskodawcę do pisemnego powiadomienia organu wydającego decyzję o terminie i miejscu posadzenia nowych drzew w terminie **14 dni od dnia wykonania nasadzeń**, podając gatunki i parametry posadzonych drzew, faktyczną datę ich posadzenia oraz załączając plan sytuacyjny z zaznaczoną ich lokalizacją.

4. Odstąpić od naliczenia opłaty, stanowiącej dochód budżetu Gminy Brudzew za usunięcie drzew wymienionych w pkt 1 z uwagi na spełnienie warunków dotyczących wyłączenia naliczania opłat za usunięcie drzew.

UZASADNIENIE

Pana Łukasz Roman, przedstawiciel MG BC Sp. z o.o. z siedzibą ul. Metalowa 3, 10-603 Olsztyn – pełnomocnik działający na rzecz Powiatu Tureckiego reprezentowanego przez Zarząd Dróg Powiatowych w Turku złożył do Wójta Gminy Brudzew wniosek Nr MG.KW.12.48.2023.AK z dnia 19 stycznia 2023 roku na usunięcie 33 szt. rosnących w pasie drogowym drogi powiatowej Nr 3400P relacji Koło-Brudzew-Brudzyń
Do wniosku zostały dołączone następujące dokumenty:

5) oświadczenie o posiadanym tytule prawnym władania nieruchomością,
6) załącznik graficzny z lokalizacją drzew przeznaczonych do usunięcia,
7) decyzja o środowiskowych uwarunkowaniach,
8) pełnomocnictwo.

Przedłożony wniosek spełniał wymogi zawarte w art. 83b ustawy z dnia 16 kwietnia 2004 roku o ochronie przyrody, dlatego też wszczęto postępowanie administracyjne w przedmiotowej sprawie pismem Nr RSG.6131.13.2023 z dnia 30 stycznia 2023 roku, w którym wyznaczono również termin wizji w terenie.

W dniu 7 lutego 2022 roku w obecności przedstawiciela zarządcy drogi została przeprowadzona wizja terenowa mająca na celu ocenę stanu faktycznego na gruncie, m.in. oceniono stan zdrowotny drzew, potwierdzono ich gatunki oraz dokonano oględzin w zakresie występowania na przedmiotowych drzewach oraz w ich obrębie gatunków chronionych. W obrębie wnioskowanych drzew nie zaobserwowano gatunków roślin, zwierząt, grzybów będących pod ochroną.

W załączniku do przedmiotowego wniosku zostały wskazane 33 szt. drzew, które zostały oznaczone w terenie. W toku wizji zaobserwowano różnicę pomiędzy liczbą drzew oznaczonych, a liczbą drzew wskazanych we wniosku do usunięcia. Różnica ta, jak wyjaśnił przedstawiciel zarządcy drogi wynika ze zmian projektowych poczynionych w trakcie uzyskiwania zezwolenia. We wniosku zostało również wskazane drzewo (oznaczone w terenie nr 34, na które zarządca drogi otrzymał już wcześniej zezwolenie Wójta Gminy Brudzew na jego usunięcie – decyzja Nr RSG.6131.89.2022 z dnia 6 października 2022 roku. Po konsultacji z Wnioskodawcą, w dniu 15 lutego 2023 roku została przesłana do tut. urzędu poprawiona wersja załącznika zawierająca faktyczną liczbę drzew przeznaczonych do usunięcia, tzn. 32 sztuki wg poniższej tabeli.

Nr w terenie	Gatunek drzewa	Nazwa łacińska	Obwód pnia drzewa w cm,(mierzony na wys. 130cm)	Nr działki	Przyczyna usunięcia
1	Lipa drobnolistna	Tilia cordata	158	41/2	Drzewo kolidujące z projektowaną infrastrukturą
2	Robinia akacjowa	Robinia pseudoacacia	30+125+85+80+45	95	Drzewo kolidujące z projektowaną infrastrukturą
3	Robinia akacjowa	Robinia pseudoacacia	180	191/4	Drzewo nadmiernie pochyla się ku drodze
4	Robinia akacjowa	Robinia pseudoacacia	105	191/4	Drzewo pochyla się ku drodze, odrosty korzeniowe
5	Robinia akacjowa	Robinia pseudoacacia	230	191/4	Drzewo pochyla się ku drodze, odrosty korzeniowe

6	Robinia akacjowa	Robinia pseudoacacia	168	191/4	Drzewo kolidujące z projektowaną infrastrukturą
7	Robinia akacjowa	Robinia pseudoacacia	70	191/4	Drzewo pochyla się ku drodze, odrosty korzeniowe
8	Robinia akacjowa	Robinia pseudoacacia	83	191/4	Drzewo pochyla się ku drodze, odrosty korzeniowe
9	Robinia akacjowa	Robinia pseudoacacia	102	191/4	Drzewo pochyla się ku drodze, odrosty korzeniowe
10	Robinia akacjowa	Robinia pseudoacacia	164	191/4	Drzewo pochyla się ku drodze, odrosty korzeniowe
11	Robinia akacjowa	Robinia pseudoacacia	90	191/4	20 % suszu, odrosty u podstawy
12	Robinia akacjowa	Robinia pseudoacacia	158	191/4	40% suszu gałęzi, drzewo w złaj kondycji
13	Robinia akacjowa	Robinia pseudoacacia	107	191/4	90 % suszu, drzewo obumierające
14	Robinia akacjowa	Robinia pseudoacacia	120	191/4	50% suszu gałęzi, drzewo w złej kondycji
15	Robinia akacjowa	Robinia pseudoacacia	72	191/4	40% suszu gałęzi, drzewo pochylające się ku drodze
16	Lipa drobnolistna	Tilia cordata	122	492/6	Drzewo kolidujące z projektowaną infrastrukturą – ograniczenie widoczności
18	Lipa drobnolistna	Tilia cordata	152	440/5	Drzewo pochyla się ku drodze, odrosty korzeniowe
19	Lipa drobnolistna	Tilia cordata	278	440/5	Szczelina w pniu drzewa, odrosty korzeniowe
21	Lipa drobnolistna	Tilia cordata	286	440/5	Drzewo pochyla się ku drodze, odrosty korzeniowe
23	Lipa drobnolistna	Tilia cordata	310	440/5	Drzewo pochyla się ku drodze, odrosty korzeniowe
25	Lipa drobnolistna	Tilia cordata	262	440/5	Drzewo kolidujące z projektowaną infrastrukturą
26	Lipa drobnolistna	Tilia cordata	298	440/5	Drzewo pochyla się ku drodze, odrosty korzeniowe
27	Dąb szypułkowy	Quercus robur L.	316	440/5	Drzewo narastające na rów, możliwe wywrócenie
28	Dąb szypułkowy	Quercus robur L.	110	440/5	Drzewo kolidujące z projektowana infrastrukturą
29	Dąb szypułkowy	Quercus robur L.	78	440/5	30% suszu gałęzi
30	Lipa drobnolistna	Tilia cordata	180	440/5	Liczne zarośnięte rany po cięciu, odrosty korzeniowe
31	Lipa drobnolistna	Tilia cordata	190	440/5	Drzewo pochyla się ku drodze
33	Dąb szypułkowy	Quercus robur L.	53	440/5	Drzewo wrośnięte w ogrodzenie
35	Lipa drobnolistna	Tilia cordata	128	440/5	Liczne zarośnięte rany po cięciu, odrosty przy podstawie
36	Robinia akacjowa	Robinia pseudoacacia	160	399/3	Drzewo kolidujące z projektowana infrastrukturą

37	Robinia akacjowa	Robinia pseudoacacia	115	399/3	Drzewo kolidujące z projektowana infrastrukturą
38	Lipa drobnolistna	Tilia cordata	190	440/5	Drzewo pochyla się ku drodze, odrosty korzeniowe
Razem do usunięcia: 32 sztuki					

Wycinka drzew planowana jest w ramach inwestycji ,,Przebudowa drogi powiatowej nr 3400P Koło-Brudzew-Brudzyń”. Przyczyną usunięcia przedmiotowych drzew jest kolizja z projektowaną infrastrukturą techniczną oraz znajdowanie się drzew na skarpie powodując tym samym zagrożenie wywrócenia przy degradacji skarpy. U niektórych z nich zaobserwowano zły stan zdrowotny w postaci posuszu w granicach 20 – 50%, jedno drzewo jest obumierające.

W toku postępowania administracyjnego, stosownie do art. 83a ust. 2a cytowanej ustawy o ochronie przyrody, Wójt Gminy Brudzew zwrócił się z prośbą do Regionalnego Dyrektora Ochrony Środowiska w Poznaniu o uzgodnienie projektu zezwolenia na usunięcie 32 szt. drzew. Z uwagi na konieczność dopełnienia procedur administracyjnych związanych z wyrażeniem stanowiska przez Regionalnego Dyrektora Ochrony Środowiska w Poznaniu pismem Nr RSG.6131.13.2023 z dnia 22 lutego 2023 roku wyznaczono nowy termin załatwienia sprawy – do dnia 14 kwietnia 2023 roku. W dniu 28 marca 2023 roku do tut. urzędu wpłynęło zawiadomienie Regionalnego Dyrektora Ochrony Środowiska w Poznaniu o wszczęciu postępowania wyjaśniającego wraz z wizją terenową, wyznaczoną na dzień 12 kwietnia 2023 roku.

Podczas ogledzin potwierdzono przyczynę usunięcia części drzew. Drzewa oznaczone numerami: 1, 16, 19, 23, 28, 29, 30, 31, 33, 35, 36 i 37 kolidują z wykonaniem zjazdów. Drzewo nr 25 koliduje z przebudową zatoki autobusowej. Drzewa o numerach: od 2 do 15 (robinie akacjowe) rosną na skarpach i w świetle rowó, przez co kolidują z ich przebudową i konserwacją. Natomiast lipy o numerach: 18, 21 i 26 rosną poza rowem, na szczycie skarpy i nie będą kolidować z przebudową rowu. Prace konserwacyjne, odtworzeniowe rowu, w obrębie wnioskowanych drzew powinno się przeprowadzić ręcznie w celu minimalizacji ewentualnych uszkodzeń systemu korzeniowego. Dąb o numerze 27 jest okazałym, w dobrym stanie zdrowotnym drzewem, które rośnie na szczycie skarpy i częściowo nachodzi na skarpę rowu. W przypadku tego drzewa można zastosować działania alternatywne w stosunku do jego wycinki, polegające na wykonaniu przepustu na wysokości drzewa, co w znaczny sposób ograniczy możliwość uszkodzenia korzeni w stosunku do prac ziemnych odtwarzających rów.
Ponadto, w trakcie oględzin przedstawiciel organu opiniującego stwierdził w obrębie wnioskowanych drzew występowanie gatunków chronionych. Na drzewach oznaczonych numerami 3 i 30 zaobserwowano gniazda ptasie (sroki na drzewie nr 3 i zięby na drzewie nr 30). Ptaki (za wyjątkiem gatunków łownych) objęte są w Polsce prawną ochroną, co wiąże się z uzyskaniem przez Wnioskodawcę zezwolenia z zakresu ochrony gatunkowej.

Regionalny Dyrektor Ochrony Środowiska w Poznaniu wydał postanowienie Nr WST.660.385.2023.AM.2, w którym nie uzgodniono projektu zezwolenia na usunięcie 32 szt. drzew, wskazując na ustalenia z wizji terenowej.

Zgodnie z art. 83c ust. 2 ustawy o ochronie przyrody w przypadku stwierdzenia, że usunięcie drzewa spowoduje naruszenie zakazów w stosunku do gatunków chronionych, postępowanie zawiesza się do czasu przedłożenia zezwolenia na czynności podlegające zakazom w stosunku do tych gatunków.

W dniu 26 czerwca 2023 roku Wnioskodawca przesłał do tut. urzędu uzyskane zezwolenia na odstępstwo od zakazów obowiązujących w stosunku do zwierząt objętych ochroną gatunkową – decyzja Regionalnego Dyrektora Ochrony Środowiska Nr WST.6401.244.2023.MT.2 z dnia 19 czerwca 2023 roku. Jednocześnie Wnioskodawca uwzględniając zapisy zawarte w postanowieniu Regionalnego Dyrektora Ochrony Środowiska w Poznaniu Nr WST.660.385.2023.AM.2 z dnia 20 kwietnia 2023r. dokonał zmian projektowych w celu zachowania drzew nr 18, 21, 26 i 27.

Ostatecznie do wycinki zostało przeznaczonych 28 szt. drzew wg poniżzej tabeli.

Nr w terenie	Gatunek drzewa	Nazwa łacińska	Obwód pnia drzewa w cm,(mierzony na wys. 130cm)	Nr działki	Przyczyna usunięcia
1	Lipa drobnolistna	Tilia cordata	158	41/2	Drzewo kolidujące z projektowaną infrastrukturą
2	Robinia akacjowa	Robinia pseudoacacia	30+125+85+80+45	95	Drzewo kolidujące z projektowaną infrastrukturą
3	Robinia akacjowa	Robinia pseudoacacia	180	191/4	Drzewo nadmiernie pochyla się ku drodze
4	Robinia akacjowa	Robinia pseudoacacia	105	191/4	Drzewo pochyla się ku drodze, odrosty korzeniowe
5	Robinia akacjowa	Robinia pseudoacacia	230	191/4	Drzewo pochyla się ku drodze, odrosty korzeniowe
6	Robinia akacjowa	Robinia pseudoacacia	168	191/4	Drzewo kolidujące z projektowaną infrastrukturą
7	Robinia akacjowa	Robinia pseudoacacia	70	191/4	Drzewo pochyla się ku drodze, odrosty korzeniowe
8	Robinia akacjowa	Robinia pseudoacacia	83	191/4	Drzewo pochyla się ku drodze, odrosty korzeniowe
9	Robinia akacjowa	Robinia pseudoacacia	102	191/4	Drzewo pochyla się ku drodze, odrosty korzeniowe
10	Robinia akacjowa	Robinia pseudoacacia	164	191/4	Drzewo pochyla się ku drodze, odrosty korzeniowe
11	Robinia akacjowa	Robinia pseudoacacia	90	191/4	20 % suszu, odrosty u podstawy
12	Robinia akacjowa	Robinia pseudoacacia	158	191/4	40% suszu gałęzi, drzewo w złaj kondycji
13	Robinia akacjowa	Robinia pseudoacacia	107	191/4	90 % suszu, drzewo obumierające
14	Robinia akacjowa	Robinia pseudoacacia	120	191/4	50% suszu gałęzi, drzewo w złej kondycji
15	Robinia akacjowa	Robinia pseudoacacia	72	191/4	40% suszu gałęzi, drzewo pochylające się ku drodze
16	Lipa drobnolistna	Tilia cordata	122	492/6	Drzewo kolidujące z projektowaną infrastrukturą – ograniczenie widoczności
19	Lipa drobnolistna	Tilia cordata	278	440/5	Szczelina w pniu drzewa, odrosty korzeniowe
23	Lipa drobnolistna	Tilia cordata	310	440/5	Drzewo pochyla się ku drodze, odrosty korzeniowe
25	Lipa drobnolistna	Tilia cordata	262	440/5	Drzewo kolidujące z projektowaną infrastrukturą
28	Dąb szypułkowy	Quercus robur L.	110	440/5	Drzewo kolidujące z projektowana infrastrukturą
29	Dąb szypułkowy	Quercus robur L.	78	440/5	30% suszu gałęzi
30	Lipa drobnolistna	Tilia cordata	180	440/5	Liczne zarośnięte rany po cięciu, odrosty korzeniowe

31	Lipa drobnolistna	Tilia cordata	190	440/5	Drzewo pochyla się ku drodze
33	Dąb szypułkowy	Quercus robur L.	53	440/5	Drzewo wrośnięte w ogrodzenie
35	Lipa drobnolistna	Tilia cordata	128	440/5	Liczne zarośnięte rany po cięciu, odrosty przy podstawie
36	Robinia akacjowa	Robinia pseudoacacia	160	399/3	Drzewo kolidujące z projektowana infrastrukturą
37	Robinia akacjowa	Robinia pseudoacacia	115	399/3	Drzewo kolidujące z projektowana infrastrukturą
38	Lipa drobnolistna	Tilia cordata	190	440/5	Drzewo pochyla się ku drodze, odrosty korzeniowe
Razem do usunięcia: 28 szt. drzew					

W związku z tym, że ustąpiła przyczyna zawieszenia postępowania, w dniu 3 lipca 2023 roku podjęto z urzędu zwieszone postępowanie.

Zebrany materiał dowodowy w sprawie wydania zezwolenia na usunięcie ww. drzew pozwolił na zakończenie postępowania administracyjnego w powyższej sprawie. Strony zostały zawiadomione o tym fakcie pismem Nr RSG.6131.13.2023 z dnia 7 lipca 2023 roku.2023 roku.

Stosownie do art. 86 ust. 1 pkt 5, 6, 10, 14 ustawy z dnia 16 kwietnia 2004 roku o ochronie przyrody nie pobiera się opłat za usunięcie drzew, które zagrażają bezpieczeństwu ruchu drogowego, w związku z przebudową dróg publicznych oraz, które obumarły lub nie rokują szansy na przeżycie, z przyczyn niezależnych od posiadacza nieruchomości, a także jeżeli usunięcie jest związane z wykonywaniem i utrzymaniem urządzeń wodnych służacych kształtowaniu zasobów wodnych.

W oparciu o zapisy art. 86 ust. 2 cytowanej ustawy o ochronie przyrody w przypadku gdy posadzone przez Wnioskodawcę drzewa nie zachowają żywotności po 3 latach od dnia upływu terminu wskazanego w tym zezwoleniu na wykonanie nasadzeń zastępczych, lub przed upływem tego okresu, z przyczyn zależnych od posiadacza nieruchomości, organ właściwy do wydania zezwolenia na usunięcie drzew nakłada ponownie w drodze decyzji obowiązek wykonania nasadzeń zastępczych.

Zgodnie z art. 86 ust. 3 ustawy o ochronie przyrody w przypadku niewykonania nasadzeń zastępczych zgodnie z parametrami określonymi w niniejszej decyzji zezwalającej na usunięcie drzew, stosuje się przepisy o postępowaniu egzekucyjnym w administracji.

Wójt przed wydaniem niniejszej decyzji dopełnił obowiązku określonego art. 10 § 1 ustawy z dnia 14 czerwca 1960 roku – Kodeks postępowania administracyjnego umożliwiając stronom wypowiedzenie się, co do zebranych dowodów i materiałów oraz zgłoszonych żądań.

Wójt Gminy Brudzew po zebraniu pełnego materiału dowodowego w przedmiotowej sprawie, zgodnie z art. 7 i 77 § 1 ustawy z dnia 14 czerwca 1960 r. - Kodeks postępowania administracyjnego dokonał jego oceny zgodnie z art. 80 tejże ustawy.

Biorąc pod uwagę ww. czynniki uznano, że wniosek strony zasługuje na całkowite uwzględnienie.
W związku z powyższym należało orzec jak w sentencji decyzji.

Pouczenie

1) Od niniejszej decyzji służy stronom prawo wniesienia odwołania do Samorządowego Kolegium Odwoławczego w Koninie za pośrednictwem Wójta Gminy Brudzew w terminie 14 dni od daty jej otrzymania.
2) Zgodnie z art. 127a § 1 Kpa w trakcie biegu terminu do wniesienia odwołania strona może zrzec się prawa do wniesienia odwołania wobec organu administracji publicznej, który wydał decyzję. Zgodnie z art. 127a § 2 Kpa z dniem doręczenia Wójtowi Gminy Brudzew oświadczenia o zrzeczeniu się prawa do wniesienia odwołania przez ostatnią ze stron postępowania decyzja staje się ostateczna i prawomocna.

3) Na podstawie art. 51 i 52 ustawy o ochronie przyrody, w stosunku do dziko występujących roślin lub grzybów gatunków objętych ochroną gatunkową oraz w stosunku do innych niż dziko występujących roślin lub grzybów gatunków objętych ochroną gatunkową mogą być wprowadzane zakazy np. umyślnego niszczenia, zrywania, uszkadzania. W przypadku dziko występujących zwierząt objętych ochroną gatunkową oraz w stosunku do innych niż dziko występujących zwierząt gatunków objętych ochroną gatunkową mogą być wprowadzane zakazy, np. umyślnego zabijania, płoszenia, niepokojenia, niszczenia schronień:
/Rozporządzenie Ministra Środowiska z dnia 9 października 2014 roku w sprawie ochrony gatunkowej roślin – Dz. U. 2014.1409/,
/Rozporządzenie Ministra Środowiska z dnia 9 października 2014 roku w sprawie ochrony gatunkowej grzybów – Dz. U. 2014.1408/,
/Rozporządzenie Ministra Środowiska z dnia 16 grudnia 2016 roku w sprawie ochrony gatunkowej zwierząt – Dz. U. 2016.2183/.
Kto bez zezwolenia lub wbrew jego warunkom narusza zakazy w stosunku do roślin, zwierząt lub grzybów objętych ochroną gatunkową podlega karze aresztu albo grzywny – zgodnie z art. 131 pkt 14 ustawy o ochronie przyrody.
4) W przypadku nie zastąpienia usuniętych drzew wymienionych w pkt. 1 niniejszej decyzji innymi drzewami w ilości nie mniejszej niż 71 szt. zostanie wszczęte postępowanie administracyjne zmierzające do ponownego nałożenia obowiązku wykonania nasadzeń zastępczych zgodnie z zobowiązaniami wynikającymi z decyzji, a w przypadku jeżeli drzewa nie zostaną nasadzone zgodnie z pkt 3 niniejszej decyzji organ będzie zmuszony zastosować przepisy o postępowaniu egzekucyjnym w administracji.

z up. WÓJTA
Paweł Jacaszek
Zastępca Wójta

Otrzymują (za dowodem doręczenia):

1. Wnioskodawca – Pan Łukasz Roman,
2. Powiat Turecki,
3. ZDP Turek,
4. a/a.

Zezwolenie zwolnione z opłaty skarbowej
na podstawie ustawy z dnia 16 listopada 2006r. o opłacie skarbowej

oprac. Julita Warach
inspektor ds. ochrony przyrody i rolnictwa
tel. 63 279 83 36, e-mail: julita.warach@brudzew.pl

2.15. Brak sprzeciwu do wykonywania prac w obrębie koryta cieku Kiełbaska Mała

REGIONALNA DYREKCJA OCHRONY ŚRODOWISKA W POZNANIU

WPN-I.670.145.2022.MO2.2 Poznań, 20 MAR. 2023

Pełnomocnik
Łukasz Roman
MG BC Sp. z o. o.
ul. Metalowa 3
10-603 Olsztyn

Nawiązując do zgłoszenia z art. 118 ust. 1 ustawy z dnia 16 kwietnia 2004 r. o ochronie przyrody (Dz. U. z 2022 r. poz. 916) – dalej ustawa uop, z 06.03.2023 r. (data wpływu do tut. organu: 13.03.2023 r.) zamiaru przeprowadzenia prac w obrębie koryta cieku Kiełbaska Mała, polegających na przebudowie istniejącego przepustu, usunięciu roślinności z dna oraz skarpy cieku, na dz. o nr ewid. 492/6 obręb Cichów, gmina Brudzew w obrębie rzeki Kiełbaska Mała, w ramach projektu pn. „Przebudowa drogi powiatowej nr 3400P Koło – Brudzew – Brudzyń” informuję, że Regionalny Dyrektor Ochrony Środowiska w Poznaniu nie wnosi sprzeciwu dla realizacji ww. działań objętych zgłoszeniem.

Zastępca Regionalnego Dyrektora
Ochrony Środowiska w Poznaniu
Jacek Przygocki
Regionalny Konserwator Przyrody

Otrzymują:
1. Adresat,
2. aa.

EMAS

Spełniamy wymagania EMAS – zarządzamy urzędem efektywnie, oszczędnie i prośrodowiskowo

ul. Jana Henryka Dąbrowskiego 79, 60-529 Poznań, tel. 61 639 64 00, faks 61 639 64 47,
sekretariat.poznan@poznan.rdos.gov.pl, www.poznan.rdos.gov.pl

REGIONALNY DYREKTOR
OCHRONY ŚRODOWISKA
w Poznaniu

Poznań, 19 CZE. 2023

WPN-I.670.145.2023.MO2.3

Zaświadczenie

Na podstawie art. 217 § 1 ustawy z dnia 14 czerwca 1960 r. Kodeks postępowania administracyjnego (Dz. U. z 2023 r. poz. 775 ze zm.) zaświadczam, że Regionalny Dyrektor Ochrony Środowiska w Poznaniu nie wniósł sprzeciwu w trybie art. 118 ust. 6 pkt 1 ustawy z dnia 16 kwietnia 2004 r. o ochronie przyrody (Dz. U. z 2022 r. poz. 916 ze zm.) dla zamiaru przeprowadzenia prac w obrębie koryta cieku Kiełbaska Mała, polegających na przebudowie istniejącego przepustu, usunięciu roślinności z dna oraz skarpy cieku, na dz. o nr ewid. 492/6 obręb Cichów, gmina Brudzew, w ramach projektu pn. „Przebudowa drogi powiatowej nr 3400P Koło – Brudzew – Brudzyń”.

Podmiot zwolniony z opłaty skarbowej za wydanie zaświadczenia na podstawie art. 7 ustawy z dnia 16 listopada 2006 r. o opłacie skarbowej (Dz. U. z 2022 r. poz. 2142 ze zm.)
Monika Orczykowska, specjalista

z up. Regionalnego Dyrektora
Ochrony Środowiska w Poznaniu
Paulina Kasper
Kierownik Oddziału ds. Ochrony Przyrody
i Przyrodniczych ocen Oddziaływania

Otrzymują:
1. Pełnomocnik Łukasz Roman MG BC Sp. z o. o.., ul. Metalowa 3, 10-603 Olsztyn na mocy upoważnienia Kierownika Zarządu Dróg Powiatowych w Turku;
2. aa.

ul. Jana Henryka Dąbrowskiego 79, 60-529 Poznań, tel. 061-639-64-00, fax 061-639-64-47
e-mail: sekretariat.poznan@poznan.rdos.gov.pl

2.16. Zgoda na przeprowadzenie badań archeologicznych

GMINA BRUDZEW

RPI.7230.51.2023

Brudzew, dnia 9 sierpnia 2023r.

MG BC SP. z o.o.
ul. Metalowa 3
10-603 Olsztyn

Dotyczy: Zgoda na prowadzenie badań archeologicznych niezbędnych w związku z realizacją zadania „Przebudowa drogi powiatowej nr 3400P Koło-Brudzew-Brudzyń”.

W odpowiedzi na Państwa pismo nr MG.KW.12.641.2023.KR z dnia 4 sierpnia 2023r. w sprawie wyrażenia zgody na prowadzenie badań archeologicznych niezbędnych w związku z realizacją zadania „Przebudowa drogi powiatowej nr 3400P Koło-Brudzew-Brudzyń”, w imieniu Gminy Brudzew wyrażam zgodę na prowadzenie badań archeologicznych na działkach: 60, 881 i 885 obręb 0008 Cichów oraz dz. nr 440/4 obręb 0013 Janów, Gmina Brudzew. W/w działki są własnością Gminy Brudzew i stanowią drogi gminne publiczne. Prowadzone badania archeologiczne należy wykonać uwzględniając poniższe:

1. Badania archeologiczne prowadzić należy w pełnej zgodności z posiadanym programem prowadzenia badań archeologicznych
2. Wszystkie roboty i koszty związane z wykonywaniem w/w robót budowlanych niezbędnych do przeprowadzenia badań oraz właściwego oznakowania są w obowiązku i winny być wykonywane staraniem własnym inwestora.
3. Prowadzący roboty budowlane niezbędneh do przeprowadzenia badań zobowiązany jest przywrócić pas drogowy do stanu pełnej użyteczności poprzez jego odtworzenie do stanu pierwotnego oraz posprzątanie całego pasa drogowego.

Dla pozostałych działek, wymienionych w Państwa piśmie, nie możemy przedmiotowej zgody udzielić, albowiem nie są one własnością Gminy Brudzew.

Do wiadomości
ZDP Turek
ul. Kolska Szosa 64
62-700 Turek

WÓJT
Cezary Krajewski
Z poważaniem

oprac. Paweł Jacaszek
Z-ca Wójta Gminy Brudzew
tel. 63/2798337, 669 826 000
e-mail: pawel.jacaszek@brudzew.pl

Brudzew

Urząd Gminy Brudzew ul. Turkowska 29, 62-720 Brudzew
tel. +48 63 279 83 47, fax. +48 63 289 20 49
Gmina Brudzew: NIP: 668-192-31-10, REGON: 311019409
www.brudzew.pl, www.bip.brudzew.pl
e-mail: ug@brudzew.pl

GDDKiA

Generalna Dyrekcja
Dróg Krajowych i Autostrad
Oddział w Poznaniu

O.PO.Z-3.4350.174.2023.jp

Poznań, dnia 12.09.2023 r.

Pan
Łukasz Józef Roman
MG BC Sp. z o.o.
10-603 Olsztyn
ul. Metalowa 3
Pełnomocnik Zarządu Dróg
Powiatowych w Turku

Szanowny Panie,

Generalna Dyrekcja Dróg Krajowych i Autostrad Oddział w Poznaniu, odpowiadając na pismo z dnia 04.08.2023 r. dotyczące możliwości prowadzenia badań archeologicznych na terenie działki nr 440/1, obręb Janów stanowiącej pas drogowy drogi powiatowej nr 3400P (odcinek w pasie drogowym autostrady A2) – wyraża zgodę na przeprowadzenie ww. prac na następujących warunkach:

1/ Przed przystąpieniem do prac Inwestor winien wystąpić z wnioskiem do Rejonu w Koninie ul. Świętojańska 20 tel. 63 2443569 o pozwolenie na prowadzenie robót w pasie drogowym autostrady A2.
2/ Prace należy prowadzić w uzgodnieniu i pod nadzorem przedstawiciela ww. Rejonu.
3/ Projekt organizacji ruchu na czas prowadzenia robót należy przedłożyć do zaopiniowania w Komendzie Wojewódzkiej Policji w Poznaniu i do zatwierdzenia w tut. Oddziale, zgodnie z Rozporządzeniem Ministra Infrastruktury z dnia 23.09.2003 roku w sprawie szczegółowych warunków zarządzania ruchem na drogach oraz wykonywania nadzoru nad tym zarządzeniem (Dz.U. z 2017 r., poz. 784).

Do wiadomości:
1/ GDDKiA-O/Poznań
Rejon Konin (skan)
2/ Z-2 (skan)
3/ aa

Z poważaniem

ZASTĘPCA DYREKTORA ODDZIAŁU
ds. Zarządzania Drogami i Mostami
mgr inż. Maciej Kupka

Sprawę prowadzi:
Jarosław Prussak
tel. (061) 864-63-50
e-mail: jprussak@gddkia.gov.pl

Generalna Dyrekcja
Dróg Krajowych i Autostrad
Oddział w Poznaniu

ul. Siemiradzkiego 5a
60-763 Poznań
tel. 61 866 88 21
faks 61 864 63 69

www.gddkia.gov.pl
e-mail: sekretariat_poznan@gddkia.gov.pl

2.17. Zgoda na przyjęcie materiałów archeologicznych

Muzeum Miasta Turku
im. Józefa Mehoffera

Adres: Plac Wojska Polskiego 1, 62-700 Turek
Telefon: +48 (63) 222 30 99, +48 (63) 222 30 86
Fax: +48 (63) 222 30 96
E-mail: informatyk@muzeum.turek.pl
www.muzeum.turek.pl

MMT.

Turek dn. 2 października 2023 r.

Zarząd Dróg Powiatowych w Turku
ul. Kolska Szosa 64
62-700 Turek

Dotyczy pisma z dnia 4 sierpnia 2023 r., w sprawie wydania zgody do przyjęcia zabytków archeologicznych.

W związku z pismem dotyczącym wydania zgody przez Muzeum Miasta Turku im. Józefa Mehoffera oświadcza, że jest w stanie przyjąć archeologiczny materiał ruchomy pozyskany podczas prac związanych z realizacją inwestycji pn. „Przebudowa drogi powiatowej nr 3400P Koło-Brudzew-Brudzyń”

Z wyrazami szacunku:

DYREKTOR MUZEUM
Miasta Turku im. Józefa Mehoffera
mgr Bartosz Stachowiak

Muzeum Miasta Turku
im. Józefa Mehoffera

2.18. Pozwolenie na prowadzenie badań archeologicznych

Konin, dnia 10.10.2023 r.

WIELKOPOLSKI WOJEWÓDZKI
KONSERWATOR ZABYTKÓW
WOJEWÓDZKI URZĄD
OCHRONY ZABYTKÓW W POZNANIU
DELEGATURA W KONINIE
AL. 1 MAJA 7
62-510 KONIN

Ko.WA.5161.2372.2.2023

POZWOLENIE NR 304/2023/C

na prowadzenie badań archeologicznych

Na podstawie art. 89 pkt 2, art. 91 ust. 4 pkt 4, art. 92 ust. 3–6, art. 6 ust. 1 pkt 3 lit. a i b, art. 7 pkt 4, art. 22 ust. 2 i 4, art. 36 ust. 1 pkt 5 oraz art. 37 e ust. 1 i 2 Ustawy z dnia 23 lipca 2003 r. o ochronie zabytków i opiece nad zabytkami (Dz. U. z 2022 r., poz. 840 z późniejszymi zmianami), § 18 ust. 1, 3 i 4 Rozporządzenia Ministra Kultury i Dziedzictwa Narodowego z dnia 2 sierpnia 2018 r. w sprawie prowadzenia prac konserwatorskich, prac restauratorskich i badań konserwatorskich przy zabytku wpisanym do rejestru zabytków albo na Listę Skarbów Dziedzictwa oraz robót budowlanych, badań architektonicznych i innych działań przy zabytku wpisanym do rejestru zabytków, a także badań archeologicznych i poszukiwań zabytków (tekst jednolity: Dz. U. z 2021 r., poz. 81), jak również na podstawie art. 104 Ustawy z dnia 14 czerwca 1960 r. – Kodeks postępowania administracyjnego (teks jednolity: Dz. U. z 2023 r., poz. 775),

Wielkopolski Wojewódzki Konserwator Zabytków

po rozpatrzeniu wniosku z dnia 03.10.2023 r. (wpłynął pocztą elektroniczną w dniu 03.10.2023 r.), nadesłanego przez Zarząd Dróg Powiatowych w Turku, działający przez pełnomocnika Pana Łukasza Romana MG BC Sp. z o.o. Olsztyn (pełnomocnictwo z dnia 06.03.2023 r.), w sprawie wydania pozwolenia na prowadzenie badań archeologicznych w związku z inwestycją polegającą na przebudowie drogi powiatowej nr 3400P Koło-Brudzew-Brudzyń na terenie miejscowości Cichów i Janów, na nieruchomościach w granicach działek geodezyjnych: 191/4, 394/1, 395/1, 398/3, 399/3, 306/4, 305/4, 304/4, 303/4, 302/6, 418/3, 417/2, 492/6 i 885 obręb 0008 Cichów oraz 448, 406/1, 407/1, 440/4, 440/5 i 440/1 obręb 0013 Janów, gmina Brudzew, powiat turecki, województwo wielkopolskie,

zlokalizowanych w strefach prawnej ochrony konserwatorskiej zewidencjonowanych stanowisk archeologicznych, ujętych w gminnej i wojewódzkiej ewidencji zabytków:
- nr 21, ob. AZP 59-44/30,
- nr 8, ob. AZP 59-44/31,
- nr 9, ob. AZP 59-44/32,
- nr 10, ob. AZP 59-44/33,
- nr 11, ob. AZP 59-44/34,
- nr 27, ob. AZP 59-44/102,
- nr 19, ob. AZP 59-44/94,
- nr 20, ob. AZP 59-44/95,
- nr 1, ob. AZP 59-44/88,
- nr 9, ob. AZP 59-44/47,
- nr 2, ob. AZP 59-44/42,

POZWALA

Zarządowi Dróg Powiatowych w Turku

na prowadzenie badań archeologicznych w związku z inwestycją polegającą na przebudowie drogi powiatowej nr 3400P Koło-Brudzew-Brudzyń na terenie miejscowości Cichów i Janów, na nieruchomościach w granicach

1

działek geodezyjnych: 191/4, 394/1, 395/1, 398/3, 399/3, 306/4, 305/4, 304/4, 303/4, 302/6, 418/3, 417/2, 492/6 i 885 obręb 0008 Cichów oraz 448, 406/1, 407/1, 440/4, 440/5 i 440/1 obręb 0013 Janów, gmina Brudzew, powiat turecki, województwo wielkopolskie,

zlokalizowanych w strefach prawnej ochrony konserwatorskiej zewidencjonowanych stanowisk archeologicznych, ujętych w gminnej i wojewódzkiej ewidencji zabytków:
- nr 21, ob. AZP 59-44/30,
- nr 8, ob. AZP 59-44/31,
- nr 9, ob. AZP 59-44/32,
- nr 10, ob. AZP 59-44/33,
- nr 11, ob. AZP 59-44/34,
- nr 27, ob. AZP 59-44/102,
- nr 19, ob. AZP 59-44/94,
- nr 20, ob. AZP 59-44/95,
- nr 1, ob. AZP 59-44/88,
- nr 9, ob. AZP 59-44/47,
- nr 2, ob. AZP 59-44/42.

Współrzędne geodezyjne badań archeologicznych w Państwowy Układ Współrzędnych Geodezyjnych 1992:

1. x - 472 348,992 y - 475 893,367
2. x - 472 383,388 y -475 960,373
3. x - 472 403,033 y - 475 999,002
4. x - 472 437,098 y - 476 067,331
5. x - 472 456,545 y - 476 106,357
6. x - 472 473,082 y - 476 136,850
7. x - 472 496,498 y - 476 180,043
8. x - 472 520,575 y - 476 225,287
9. x - 472 526,065 y - 476 234,482
10. x - 472 544,784 y - 476 270,002
11. x - 472 564,297 y - 476 306,581
12. x - 472 574,417 y - 476 325,300
13. x - 472 589,366 y - 476 352,949
14. x - 472 603,125 y - 476 378,548
15. x - 472 621,910 y - 476 413,605
16. x - 472 639,307 y - 476 446,083
17. x - 472 648,832 y - 476 463,810
18. x - 472 684,881 y - 476 531,080
19. x - 472 727,413 y - 476 611,249
20. x - 472 755,459 y - 476 664,497
21. x - 472 758,899 y - 476 668,796
22. x - 472 765,579 y - 476 676,204
23. x - 472 772,128 y - 476 681,430
24. x - 472 779,735 y - 476 685,862
25. x - 472 795,279 y - 476 689,698
26. x - 472 807,119 y - 476 689,698
27. x - 472 856,530 y - 476 680,504
28. x - 472 883,848 y - 476 675,807
29. x - 472 918,773 y - 476 669,391
30. x - 472 995,701 y - 476 656,096
31. x - 473 073,621 y - 476 642,073
32. x - 473 093,597 y - 476 637,972
33. x - 473 153,459 y - 476 624,214
34. x - 473 203,664 y - 476 615,152

2

36. x - 473 305,330 y - 476 596,432
37. x - 473 360,232 y - 476 586,907
38. x - 473 435,175 y - 476 573,215
39. x - 473 492,656 y - 476 567,064
40. x - 473 550,004 y - 476 558,002
41. x - 473 597,772 y - 476 552,049
42. x - 473 600,021 y - 476 568,056
43. x - 473 586,858 y - 476 568,850
44. x - 473 573,496 y - 476 571,496
45. x - 473 553,785 y - 476 573,348
46. x - 473 551,526 y - 476 573,083
47. x - 473 425,187 y - 476 591,339
48. x - 473 384,706 y - 476 598,351
49. x - 473 319,949 y - 476 611,315
50. x - 473 281,518 y - 476 618,393
51. x - 473 241,367 y - 476 625,933
52. x - 473 171,583 y - 476 639,493
53. x - 473 144,993 y - 476 644,454
54. x - 473 097,301 y - 476 653,450
55. x - 473 043,326 y - 476 663,967
56. x - 472 981,810 y - 476 675,278
57. x - 472 908,785 y - 476 688,640
58. x - 472 860,697 y - 476 695,784
59. x - 472 827,029 y - 476 701,538
60. x - 472 784,960 y - 476 709,211
61. x - 472 752,152 y - 476 714,172
62. x - 472 747,521 y - 476 714,966
63. x - 472 733,895 y - 476 718,935
64. x - 472 729,794 y - 476 705,309
65. x - 472 755,790 y - 476 699,289
66. x - 472 756,054 y - 476 698,959
67. x - 472 740,312 y - 476 670,119
68. x - 472 737,996 y - 476 664,298
69. x - 472 717,822 y - 476 626,595
70. x - 472 684,617 y - 476 564,087
71. x - 472 653,263 y - 476 504,688
72. x - 472 622,770 y - 476 447,604
73. x - 472 597,701 y - 476 400,045
74. x - 472 570,184 y - 476 348,385
75. x - 472 544,850 y - 476 300,826
76. x - 472 511,513 y - 476 237,855
77. x - 472 484,657 y - 476 187,518
78. x - 472 463,689 y - 476 147,500
79. x - 472 456,082 y - 476 147,434
80. x - 472 454,892 y - 476 148,756
81. x - 472 445,764 y - 476 136,056
82. x - 472 449,071 y - 476 130,434
83. x - 472 448,608 y - 476 118,594
84. x - 472 404,819 y - 476 035,250
85. x - 472 361,229 y - 475 949,459
86. x - 472 356,003 y - 475 931,269

3

87. x - 472 348,992 y - 475 893,367
88. x - 472 397,675 y - 475 740,768
89. x - 472 397,609 y - 475 740,834
90. x - 472 397,742 y -475 740,570
91. x - 472 376,443 y - 475 812,801
92. x - 472 371,812 y - 475 835,158
93. x - 472 369,497 y - 475 851,100
94. x - 472 368,637 y - 475 886,752
95. x - 472 373,664 y - 475 914,930
96. x - 472 348,661 y - 475 865,586
97. x - 472 350,778 y - 475 832,645
98. x - 472 353,291 y - 475 818,820
99. x - 472 355,474 y - 475 807,774
100.x - 472 362,552 y - 475 781,249
101.x - 472 371,217 y - 475 754,262
102.x - 472 397,675 y - 475 740,768
103.x - 471 431,696 y - 473 629,519
104.x - 471 433,415 y - 473 622,823
105.x - 471 435,201 y - 473 616,076
106.x - 471 439,169 y - 473 619,582
107.x - 471 489,109 y - 473 669,721
108.x - 471 544,143 y - 473 716,684
109.x - 471 591,899 y - 473 757,557
110.x - 471 654,076 y - 473 809,151
111.x - 471 685,666 y - 473 835,836
112.x - 471 803,737 y - 473 934,919
113.x - 471 917,905 y - 474 030,301
114.x - 471 977,929 y - 474 080,502
115.x - 472 035,410 y - 474 128,855
116.x - 472 099,571 y - 474 181,838
117.x - 472 272,212 y - 474 324,713
118.x - 472 294,834 y - 474 347,004
119.x - 472 306,211 y - 474 495,568
120.x - 472 320,763 y - 474 765,907
121.x - 472 321,689 y - 474 780,922
122.x - 472 322,946 y - 474 805,462
123.x - 472 331,281 y - 474 977,640
124.x - 472 342,393 y - 475 149,884
125.x - 472 341,996 y - 475 173,101
126.x - 472 342,724 y - 475 195,657
127.x - 472 344,774 y - 475 238,983
128.x - 472 349,140 y - 475 283,036
129.x - 472 352,712 y - 475 306,121
130.x - 472 355,424 y - 475 328,743
131.x - 472 364,155 y - 475 370,283
132.x - 472 383,205 y - 475 452,568
133.x - 472 405,761 y - 475 547,025
134.x - 472 414,360 y - 475 592,202
135.x - 472 417,998 y - 475 620,777
136.x - 472 420,908 y - 475 638,372
137.x - 472 416,080 y - 475 651,601

4

138.x - 472 417,998 y - 475 651,403
139.x - 472 415,551 y - 475 678,192
140.x - 472 405,629 y - 475 715,366
141.x - 472 384,859 y -475 707,627
142.x - 472 397,096 y - 475 667,609
143.x - 472 404,107 y - 475 650,411
144.x - 472 405,430 y - 475 642,606
145.x - 472 405,033 y - 475 624,878
146.x - 472 397,757 y - 475 574,872
147.x - 472 391,143 y - 475 550,663
148.x - 472 336,771 y - 475 309,759
149.x - 472 319,705 y - 475 042,794
150.x - 472 320,367 y - 475 011,705
151.x - 472 286,235 y - 474 389,735
152.x - 472 283,722 y - 474 369,428
153.x - 472 276,975 y - 474 351,172
154.x - 472 273,866 y - 474 344,557
155.x - 472 240,793 y - 474 313,865
156.x - 472 047,977 y - 474 156,703
157.x - 471 777,374 y - 473 932,865
158.x - 471 431,696 y - 473 629,519

Termin ważności pozwolenia: do 31.12.2025 r.

Warunki szczegółowe:

1. Zakres i sposób prowadzenia badań archeologicznych określone zostały w stanowiącym integralną część tego pozwolenia programie badań archeologicznych opracowanym przez Pana Łukasza Romana MG BC Sp. z o.o. Olsztyn oraz określone zostały w standardach badań archeologicznych wskazanych w załączniku do Rozporządzenia Ministra Kultury i Dziedzictwa Narodowego w sprawie prowadzenia prac konserwatorskich, prac restauratorskich i badań konserwatorskich przy zabytku wpisanym do rejestru zabytków albo na Listę Skarbów Dziedzictwa oraz robót budowlanych, badań architektonicznych i innych działań przy zabytku wpisanym do rejestru zabytków, a także badań archeologicznych i poszukiwań zabytków.
2. Ustanawia się obowiązek kierowania badaniami archeologicznymi albo samodzielnego wykonywania tych badań przez osobę posiadającą kwalifikacje, o których mowa w art. 37 e Ustawy o ochronie zabytków i opiece nad zabytkami.
3. Przekazanie Wielkopolskiemu Wojewódzkiemu Konserwatorowi Zabytków winno nastąpić nie później niż w terminie 14 dni przed dniem rozpoczęcia badań, a w toku badań na 14 dni przed dokonaniem zmiany osoby, o której mowa w pkt 1:
   a) imienia, nazwiska i adresu osoby, o której mowa w pkt 2;
   b) dokumentów potwierdzających spełnianie przez tę osobę wymagań, o których mowa w art. 37 e cytowanej wyżej ustawy;
   c) oświadczenia osoby, o której mowa w pkt 2, o przyjęciu przez tę osobę obowiązku kierowania badaniami archeologicznymi albo samodzielnego wykonywania tych badań.
4. Ponadto określa się warunki polegające na obowiązku:
   a) niezwłocznego zawiadomienia Kierownika Delegatury w Koninie Wojewódzkiego Urzędu Ochrony Zabytków w Poznaniu o wszelkich zagrożeniach lub nowych okolicznościach ujawnionych w trakcie prowadzenia badań archeologicznych;
   b) niezwłocznego zawiadomienia Kierownika Delegatury w Koninie Wojewódzkiego Urzędu Ochrony Zabytków w Poznaniu o przerwach w prowadzeniu badań archeologicznych mogących mieć wpływ na realizację programu badań archeologicznych;
   c) prowadzenia dokumentacji przebiegu badań archeologicznych oraz opracowania wyników tych badań w sposób umożliwiający jednoznaczną identyfikację i dokładną przestrzenną lokalizację wszystkich czynności oraz dokonanych odkryć i przekazania jej do przekazania Kierownikowi Delegatury w Koninie Wojewódzkiego Urzędu Ochrony Zabytków w Poznaniu w terminie nie dłuższym niż 6 miesięcy od dnia

5

zakończenia badań (wykonanej zgodnie z załącznikiem II do cytowanego wyżej Rozporządzenia Ministra Kultury i Dziedzictwa Narodowego), składającej się z następujących elementów:

1. karty zabytku archeologicznego zawierającej:
a) określenie miejsca usytuowania zabytku archeologicznego, z podaniem nazwy miejscowości, gminy, powiatu i województwa, numeru obszaru w wojewódzkiej ewidencji zabytków, numeru zabytku na tym obszarze, numeru stanowiska w miejscowości oraz współrzędnych geograficznych z dokładnością do jednej setnej sekundy wraz z danymi georeferencyjnymi, a w odniesieniu do polskich obszarów morskich, współrzędnych geocentrycznych geodezyjnych naniesionych na morską mapę nawigacyjną,
b) opis fizjograficzny,
c) określenie powierzchni przeprowadzonych badań archeologicznych,
d) wykaz faz zasiedlenia z podaniem liczby obiektów oraz zabytków datujących te fazy,
e) nazwisko kierownika badań archeologicznych, termin ich przeprowadzenia;
2) karty jednostek stratygraficznych zawierającej:
a) określenie miejsca usytuowania zabytku archeologicznego, z podaniem nazwy miejscowości, gminy, powiatu i województwa, numeru obszaru w wojewódzkiej ewidencji zabytków, numeru zabytku na tym obszarze, numeru stanowiska w miejscowości oraz współrzędnych geograficznych, a w odniesieniu do polskich obszarów morskich, współrzędnych geocentrycznych geodezyjnych naniesionych na morską mapę nawigacyjną,
b) numer jednostki stratygraficznej i jej lokalizacji w systemie podziału przestrzeni badawczej,
c) określenie funkcji jednostki stratygraficznej,
d) wstępne datowanie jednostki stratygraficznej,
e) zasięg jednostki stratygraficznej,
f) opis jednostki stratygraficznej,
g) opis eksploracji jednostki stratygraficznej,
h) relację stratygraficzną;
3) rejestru odkrytych zabytków;
4) rejestru warstw;
5) inwentarza:
a) zabytków wydzielonych,
b) zabytków masowych,
c) próbek,
d) dokumentacji rysunkowej,
e) dokumentacji fotograficznej;
6) dokumentacji graficznej;
7) dokumentacji fotograficznej;
8) sprawozdania z badań;
9) opracowania wyników badań;
10) mapy lokalizacji zabytku archeologicznego w skali 1:10 000 z zaznaczonym jego hipotetycznym zasięgiem, a w odniesieniu do polskich obszarów morskich, planu batymetrycznego;
11) graficznego przedstawienia rozplanowania odkrytych zabytków i warstw kulturowych z zaznaczoną siatką i oznaczeniem ich chronologii;
12) planu warstwicowego zabytku z naniesioną siatką arową nawiązującą do osnowy geodezyjnej i planem wykopów;
13) bibliografii oraz informacji o miejscu przechowywania dokumentacji wcześniej przeprowadzonych badań, jeżeli badania takie zostały przeprowadzone.
2. Dokumentacja badań archeologicznych zawiera imię, nazwisko i adres osoby lub nazwę, siedzibę i adres jednostki organizacyjnej, która sporządziła dokumentację, oraz imię, nazwisko i adres lub nazwę, siedzibę i adres właściciela lub posiadacza zabytku, a także o ile jest to możliwe – imię i nazwisko autora zabytku.

d) prowadzenia doraźnej konserwacji pozyskanych zabytków i przekazania ich Kierownikowi Delegatury w Koninie Wojewódzkiego Urzędu Ochrony Zabytków w Poznaniu w terminie 3 lat od dnia zakończenia badań;

e) sporządzenia sprawozdania z przeprowadzonych badań archeologicznych i przekazania tego sprawozdania wojewódzkiemu konserwatorowi zabytków w terminie nie dłuższym niż 3 tygodnie od ich zakończenia.

6

UZASADNIENIE

Do Kierownika Delegatury w Koninie Wojewódzkiego Urzędu Ochrony Zabytków w Poznaniu wpłynął w dniu 03.10.2023 r. wniosek z dnia 03.10.2023 r., nadesłany przez Zarząd Dróg Powiatowych w Turku, działający przez pełnomocnika Pana Łukasza Romana MG BC Sp. z o.o. Olsztyn (pełnomocnictwo z dnia 06.03.2023 r.), w sprawie wydania pozwolenia na prowadzenie badań archeologicznych w związku z inwestycją polegającą na przebudowie drogi powiatowej nr 3400P Koło-Brudzew-Brudzyń na terenie miejscowości Cichów i Janów, na nieruchomościach w granicach działek geodezyjnych: 191/4, 394/1, 395/1, 398/3, 399/3, 306/4, 305/4, 304/4, 303/4, 302/6, 418/3, 417/2, 492/6 i 885 obręb 0008 Cichów oraz 448, 406/1, 407/1, 440/4, 440/5 i 440/1 obręb 0013 Janów, gmina Brudzew, powiat turecki, województwo wielkopolskie.

Przeprowadzenie badań archeologicznych na przedmiotowym obszarze jest uzasadnione ze względu na lokalizację wyżej wymienionej inwestycji w strefach prawnej ochrony konserwatorskiej zewidencjonowanych stanowisk archeologicznych, ujętych w gminnej i wojewódzkiej ewidencji zabytków:

- nr 21, ob. AZP 59-44/30,
- nr 8, ob. AZP 59-44/31,
- nr 9, ob. AZP 59-44/32,
- nr 10, ob. AZP 59-44/33,
- nr 11, ob. AZP 59-44/34,
- nr 27, ob. AZP 59-44/102,
- nr 19, ob. AZP 59-44/94,
- nr 20, ob. AZP 59-44/95,
- nr 1, ob. AZP 59-44/88,
- nr 9, ob. AZP 59-44/47,
- nr 2, ob. AZP 59-44/42.

Wszelkie roboty ziemne prowadzą do bezpowrotnego zniszczenia lub przekształcenia stanowisk archeologicznych. W związku z tym w przypadku podejmowania inwestycji związanych z pracami ziemnymi należy je prowadzić od początku w obecności archeologa. Tylko on stwierdza występowanie obiektów archeologicznych oraz podejmuje właściwe działania w celu ich zadokumentowania.

Występowanie na terenie inwestycji zewidencjonowanych stanowisk archeologicznych nakazuje szczególną ochronę nawarstwień kulturowych istniejących w ich obrębie. Wyniki badań często stanowią jedyną dokumentację następujących po sobie epizodów osadniczych na tym terenie. Pozwalają skorygować, uszczegółowić i potwierdzić posiadane już dane. Pozyskany w trakcie badań materiał ruchomy umożliwia uzupełnienie danych o kulturze materialnej mieszkańców.

Prowadzenie robót ziemnych na terenie stanowisk archeologicznych wymaga zapewnienia badań archeologicznych i uzyskania na te badania – zgodnie z art. 36 ust. 1 pkt 5 Ustawy o ochronie zabytków i opiece nad zabytkami – pozwolenia Wielkopolskiego Wojewódzkiego Konserwatora Zabytków. Po przeanalizowaniu treści wniosku wnioskodawcy oraz przedłożonego wraz z tym wnioskiem programu badań archeologicznych, które mają być przeprowadzone w związku z inwestycją polegającą na przebudowie drogi powiatowej nr 3400P Koło-Brudzew-Brudzyń na terenie miejscowości Cichów i Janów, na nieruchomościach w granicach działek geodezyjnych: 191/4, 394/1, 395/1, 398/3, 399/3, 306/4, 305/4, 304/4, 303/4, 302/6, 418/3, 417/2, 492/6 i 885 obręb 0008 Cichów oraz 448, 406/1, 407/1, 440/4, 440/5 i 440/1 obręb 0013 Janów, gmina Brudzew, powiat turecki, województwo wielkopolskie, stwierdzono, że zrealizowanie badań archeologicznych we wskazanym zakresie jest niezbędne dla właściwej ochrony konserwatorskiej dziedzictwa archeologicznego, a sposób przeprowadzenia tych badań, określony w programie, o którym mowa w rozstrzygnięciu aktualnie wydawanej decyzji, jest właściwy ze stanowiska konserwatorskiego. Zachodzą zatem przesłanki merytoryczne do wydania pozwolenia zgodnie z wnioskiem wnioskodawcy.

Badaniami archeologicznymi musi kierować, lub samodzielnie je wykonywać, osoba posiadająca kwalifikacje, o których mowa w art. 37 e Ustawy o ochronie zabytków i opiece nad zabytkami. Zgłoszenia takiej osoby dokonuje się nie później niż w terminie 14 dni przed dniem rozpoczęcia badań.

Jednocześnie w niniejszej decyzji organ ochrony zabytków zawarł warunek, iż w przypadku zmiany osoby, o której mowa powyżej, należy przekazać Kierownikowi Delegatury w Koninie Wojewódzkiego Urzędu Ochrony Zabytków w Poznaniu nie później niż w terminie 14 dni przed dniem rozpoczęcia badań, a w toku badań na 14 dni przed dokonaniem zmiany:

7

a) imię, nazwisko i adres osoby kierującej lub samodzielnie wykonującej badania archeologiczne,
b) dokumenty potwierdzające spełnianie przez tę osobę wymagań, o których mowa w art. 37 e Ustawy o ochronie i opiece nad zabytkami,
c) oświadczenie osoby, o której wyżej mowa, o przyjęciu przez tę osobę obowiązku kierowania badaniami archeologicznymi albo samodzielnego wykonywania tych badań.

Mając na uwadze co przytoczono oraz w oparciu o art. 7 pkt 4 i art. 36 ust. 1 pkt 5 Ustawy o ochronie zabytków i opiece nad zabytkami orzekam jak w sentencji.

POUCZENIA

Pouczenie, co do prawa odwołania

1. Od decyzji niniejszej przysługuje stronom odwołanie do Ministra Kultury i Dziedzictwa Narodowego za pośrednictwem tutejszego organu w terminie 14 dni od dnia doręczenia (art. 127 § 1 i § 2 oraz 129 § 1 i § 2 Kodeksu postępowania administracyjnego).

2. Zgodnie z art. 127 a § 1 Kodeksu postępowania administracyjnego przed upływem terminu do wniesienia odwołania strony mogą zrzec się prawa do wniesienia odwołania od niniejszej decyzji. Z dniem doręczenia Wielkopolskiemu Wojewódzkiemu Konserwatorowi Zabytków oświadczenia o zrzeczeniu się prawa do wniesienia odwołania przez ostatnią ze stron postępowania, decyzja staje się ostateczna i prawomocna. Zrzeczenie się prawa do wniesienia odwołania skutkuje brakiem możliwości odwołania od decyzji oraz jej zaskarżenia do wojewódzkiego sądu administracyjnego.

Pozostałe pouczenia

1. Kto prowadzi badania archeologiczne niezgodnie z zakresem lub warunkami określonymi w pozwoleniu wojewódzkiego konserwatora zabytków podlega karze pieniężnej w wysokości od 500 do 500 000 zł (art. 107d ust. 2 Ustawy o ochronie zabytków i opiece nad zabytkami).

2. Postępowanie w sprawie wydanego pozwolenia może zostać wznowione, a następnie pozwolenie może zostać zmienione lub cofnięte w drodze decyzji na podstawie art. 47 Ustawy o ochronie zabytków i opiece nad zabytkami, jeżeli w trakcie wykonywanych badań archeologicznych określonych w pozwoleniu wystąpiły nowe fakty i okoliczności, mogące doprowadzić do uszkodzenia lub zniszczenia zabytku.

WIELKOPOLSKI WOJEWÓDZKI KONSERWATOR ZABYTKÓW

Z up. Wielkopolskiego Wojewódzkiego Konserwatora Zabytków
mgr Grzegorz Budnik
Kierownik Delegatury w Koninie

8

Zawiadomienia przekazuje się pisemnie, za pomocą faksu lub za pomocą środków komunikacji elektronicznej, w rozumieniu art. 2 pkt 5 Ustawy z dnia 18 lipca 2002 r. o świadczeniu usług drogą elektroniczną (tekst jednolity: Dz. U. z 2020 r., poz. 344): nr tel – 63 244 71 26, adres e-mail - konin.archeologia@poznan.wuoz.gov.pl

Administratorem Pani/Pana danych osobowych jest Wielkopolski Wojewódzki Konserwator Zabytków. Dalsze informacje dotyczące ochrony Pani/Pana danych osobowych znajdują się na stronie WWW pod adresem: http://poznan.wuoz.gov.pl/ochrona-danych-osobowych-0

Załącznik nr 1: mapa z zaznaczonym miejscem prowadzenia badań archeologicznych
Załącznik nr 2: informacja o prywatności



Nie podlega opłacie skarbowej
Zwolniono z opłaty skarbowej
Podstawa prawna:
art. 7 ust. 3 ustawy z dnia 16 listopada 2006r. o opłacie skarbowej (Dz. U. nr 225, poz. 1635)
część ..... pkt ..... załącznika do w/w ustawy

st. spec. ds. archeologii Natalia Lipowczyk

Otrzymują:
1. Zarząd Dróg Powiatowych w Turku
- pełnomocnik Pan Łukasz Roman MG BC Sp. z o.o. Olsztyn
2. Generalna Dyrekcja Dróg Krajowych i Autostrad Oddział w Poznaniu
3. aa NL

Sprawę prowadzi: st. spec. ds. archeologii Natalia Lipowczyk, tel. 632447126

9

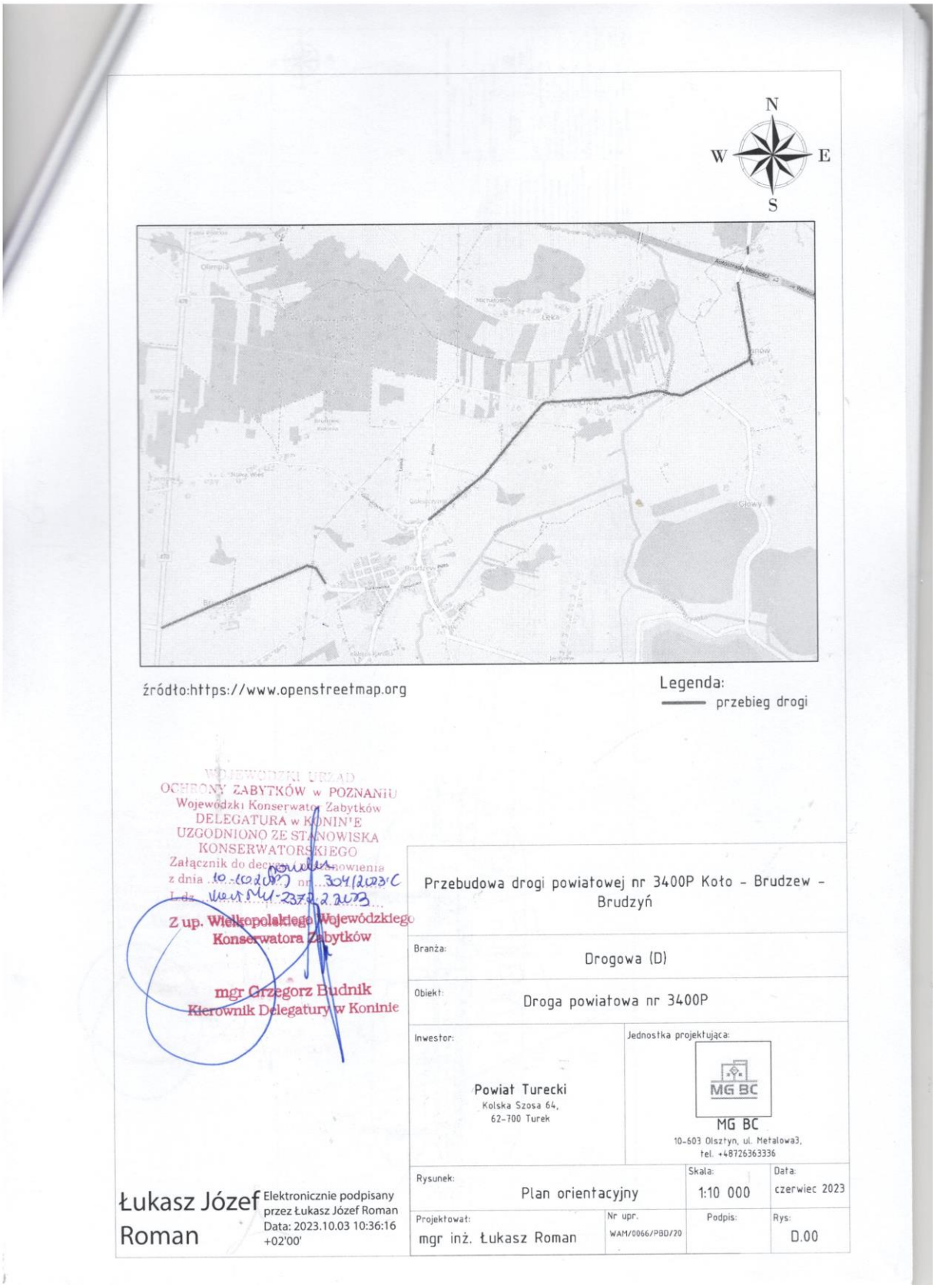
N
W
E
S
źródło:https://www.openstreetmap.org
Legenda:
przebieg drogi
WOJEWÓDZKI URZĄD
OCHRONY ZABYTKÓW w POZNANIU
Wojewódzki Konserwator Zabytków
DELEGATURA w KONINIE
UZGODNIONO ZE STANOWISKA
KONSERWATORSKIEGO
Załącznik do decyzji/postanowienia
z dnia 10.10.2023 nr 304/2023/C
Z up. Wielkopolskiego Wojewódzkiego
Konserwatora Zabytków
mgr Grzegorz Budnik
Kierownik Delegatury w Koninie
Przebudowa drogi powiatowej nr 3400P Koło - Brudzew - Brudzyń
Branża:
Drogowa (D)
Obiekt:
Droga powiatowa nr 3400P
Inwestor:
Powiat Turecki
Kolska Szosa 64,
62-700 Turek
Jednostka projektująca:
MG BC
10-603 Olsztyn, ul. Metalowa3,
tel. +48726363336
Rysunek:
Plan orientacyjny
Skala:
1:10 000
Data:
czerwiec 2023
Projektował:
mgr inż. Łukasz Roman
Nr upr.
WAM/0066/PBD/20
Podpis:
Rys:
D.00
Łukasz Józef Roman
Elektronicznie podpisany przez Łukasz Józef Roman
Data: 2023.10.03 10:36:16 +02'00'

2.19. Uzgodnienie projektu przez Wielkopolski Zarząd Dróg Wojewódzkich w Poznaniu

Wielkopolski Zarząd Dróg Wojewódzkich w Poznaniu

WZDW.WU.6501-84/23

Poznań, 20 listopada 2023 r.

Zarząd Dróg Powiatowych w Turku
ul. Kolska Szosa 64, 62-700 Turek
pełnomocnik: Łukasz Roman
MG BC Sp. z o.o.
ul. Metalowa 3, 10-603 Olsztyn

Odpowiadając na wniosek nr MG.KW.12.862.2023.KR z 6 listopada 2023 r. Pana Łukasza Romana MG BC Sp. z o.o. działającego w imieniu Zarządu Dróg Powiatowych w Turku w sprawie uzgodnienia zadania pn. „Przebudowa drogi powiatowej nr 3400P Koło – Brudzew – Brudzyń" w zakresie pasa drogowego drogi wojewódzkiej nr 470, Wielkopolski Zarząd Dróg Wojewódzkich w Poznaniu (WZDW) informuje, że uzgadnia przedmiotową inwestycję w zakresie pasa drogowego drogi wojewódzkiej nr 470 (działka o nr 41/1 obręb Brudzyń PGR) zgodnie z załączonym projektem zagospodarowania terenu zadania pn. „Przebudowa drogi powiatowej nr 3400P Koło – Brudzew – Brudzyń" oraz przy zachowaniu następujących warunków:

- na połączeniu nawierzchni pod warstwą wiążącą, należy wykonać siatkę zbrojeniową z włókien szklanych i węglowych przesączaną asfaltem, o wytrzymałości na rozciąganie 100x200 kN, o szerokości 1 m,
- zapewnić prawidłowe odwodnienie w obrębie skrzyżowania,
- szczegółowe warunki realizacji robót uzgodnić z Rejonem Dróg Wojewódzkich w Kole.

Z wnioskiem o pozwolenie na prowadzenie robót w pasie drogowym drogi wojewódzkiej nr 470 należy zwrócić się bezpośrednio do Rejonu Dróg Wojewódzkich w Kole. Do wniosku należy dołączyć:

- zatwierdzony przez Marszałka Województwa Wielkopolskiego (za pośrednictwem WZDW) projekt oznakowania robót prowadzonych w pasie drogowym, opracowany zgodnie z Rozporządzeniem Ministra Infrastruktury z 23 września 2003 r. w sprawie szczegółowych warunków zarządzania ruchem na drogach oraz wykonywania nadzoru nad tym zarządzaniem (Dz.U. z 2017 r., poz. 784). Projekt przed przedłożeniem do zatwierdzenia w WZDW wymaga opinii wydanej przez Komendę Wojewódzką Policji w Poznaniu, Rejon Dróg Wojewódzkich w Kole oraz organ zarządzający ruchem na drodze powiatowej,
- oświadczenie o zgłoszeniu robót lub posiadaniu innych dokumentów wymaganych ustawą z 7 lipca 1994 r. Prawo budowlane (Dz.U. z 2023 r., poz. 682 ze zm.).

Wydanie i zdanie nieruchomości (działka o nr 41/1 obręb Brudzyń PGR) stanowiącej pas drogowy drogi wojewódzkiej nr 470, nastąpi na podstawie protokołu zdawczo-odbiorczego, który w imieniu WZDW podpisze Kierownik Rejonu Dróg Wojewódzkich w Kole.

Uzgodnienie jest równoznaczne z prawem do dysponowania nieruchomością (działka o nr 41/1 obręb Brudzyń PGR) na cele budowalne w zakresie i na warunkach w nim określonych.

Załącznik: 1 egz. projektu zagospodarowania terenu

Z-ca Dyrektora
Roman Swierczyński

Do wiadomości:
Rejon Dróg Wojewódzkich w Kole + zał.

61-623 Poznań ul. Wiktzak 51 TEL. 61 826 53 92 FAX 61 826 49 49 NIP 9720914891 REGON 631280809 E-MAIL: poczta@wzdw.pl www.wzdw.pl

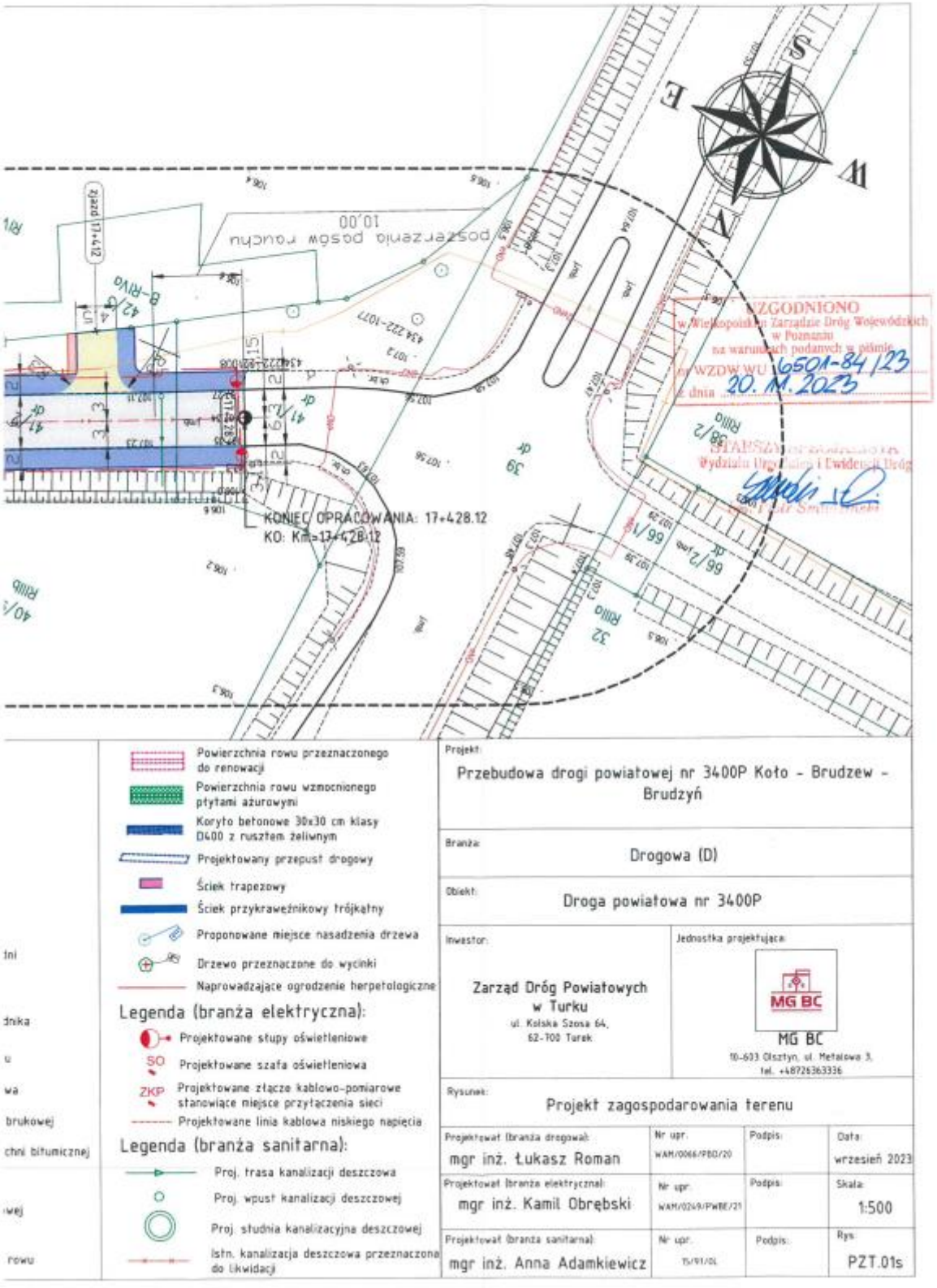
KONIEC OPRACOWANIA: 17+428.12
KO: Km 17+428.12
Powierzchnia rowu przeznaczonego do renowacji
Powierzchnia rowu wzmocnionego płytami ażurowymi
Koryto betonowe 30x30 cm klasy D400 z rusztem żeliwnym
Projektowany przepust drogowy
Ściek trapezowy
Ściek przykrawężnikowy trójkątny
Proponowane miejsce nasadzenia drzewa
Drzewo przeznaczone do wycinki
Naprowadzające ogrodzenie herpetologiczne
Legenda (branża elektryczna):
Projektowane słupy oświetleniowe
SO Projektowane szafa oświetleniowa
ZKP Projektowane złącze kablowo-pomiarowe stanowiące miejsce przyłączenia sieci
Projektowane linia kablowa niskiego napięcia
Legenda (branża sanitarna):
Proj. trasa kanalizacji deszczowa
Proj. wpust kanalizacji deszczowej
Proj. studnia kanalizacyjna deszczowej
Istn. kanalizacja deszczowa przeznaczona do likwidacji
Projekt:
Przebudowa drogi powiatowej nr 3400P Koło - Brudzew - Brudzyń
Branża:
Drogowa (D)
Obiekt:
Droga powiatowa nr 3400P
Inwestor:
Zarząd Dróg Powiatowych w Turku
ul. Kolska Szosa 64, 62-700 Turek
Jednostka projektująca:
MG BC
10-603 Olsztyn, ul. Metalowa 3, tel. +48726363336
Rysunek:
Projekt zagospodarowania terenu
Projektował (branża drogowa): mgr inż. Łukasz Roman
Nr upr.: WAM/0066/PBD/20
Podpis:
Data: wrzesień 2023
Projektował (branża elektryczna): mgr inż. Kamil Obrębski
Nr upr.: WAM/0249/PWBE/21
Podpis:
Skala: 1:500
Projektował (branża sanitarna): mgr inż. Anna Adamkiewicz
Nr upr.: 15/91/OL
Podpis:
Rys.: PZT.01s

2.20. Pozytywna opinia Generalnej Dyrekcji dróg Krajowych i Autostrad Oddział w Poznaniu

GDDKiA
Generalna Dyrekcja
Dróg Krajowych i Autostrad
Oddział w Poznaniu

O.PO.Z-3.4340.137.2023.1.jp

Poznań, dnia 30.11.2023 r.

Pan
Łukasz Józef Roman
MG BC Sp. z o.o.
10-603 Olsztyn
ul. Metalowa 3
Pełnomocnik Zarządu Dróg
Powiatowych w Turku

Szanowny Panie,

Generalna Dyrekcja Dróg Krajowych i Autostrad Oddział w Poznaniu, w nawiązaniu do pisma nr MG.KW.12.897.2023.KR z dnia 20.11.2023 r. dotyczącego uzgodnienia projektu budowlanego przebudowy powiatowej nr 3400P (odcinek w pasie drogowym autostrady A2 - działka nr 440/1), obręb Janów – opiniuje ww. przedsięwzięcie pozytywnie z następującymi uwagami:

1/ Przy przebudowie drogi należy nawiązać do istniejących spadków podłużnych i poprzecznych. Połączenie istniejącej i przebudowywanej jezdni należy wykonać metodą schodkowania warstw.

2/ Poszerzenie jezdni na odcinku od km 6+640 do km 6+727 należy wykonać zgodnie z przedłożoną dokumentacją jako konstrukcję jak dla ruchu KR4.

3/ Przewidziany do przebudowy zjazd w km 6+711 należy wydłużyć do granicy z działką nr 182/2.

4/ Należy zachować zgodne z przepisami głębokości i odległości od innych obiektów.

5/ W obowiązku Inwestora będzie sporządzenie projektów stałej organizacji ruchu i organizacji ruchu na czas prowadzenia robót, które należy przedłożyć do zaopiniowania w Komendzie Wojewódzkiej Policji w Poznaniu i do zatwierdzenia w tut. Oddziale, zgodnie z Rozporządzeniem Ministra Infrastruktury z dnia 23.09.2003 roku w sprawie szczegółowych warunków zarządzania ruchem na drogach oraz wykonywania nadzoru nad tym zarządzeniem (Dz.U. z 2017 r., poz. 784).

6/ Szczegółowe zakresy i terminy robót należy uzgodnić z Rejonem GDDKiA w Koninie ul. Świętojańska 20 tel. 632443569.

7/ Wykonawca robót musi wystąpić z wnioskiem do ww. Rejonu o zezwolenie na prowadzenie robót w pasie drogowym.

Generalna Dyrekcja
Dróg Krajowych i Autostrad
Oddział w Poznaniu

ul. Siemiradzkiego 5a
60-763 Poznań
tel. 61 866 88 21
faks 61 864 63 69

www.gddkia.gov.pl
e-mail: sekretariat_poznan@gddkia.gov.pl

8/ Niniejsze uzgodnienie jest równoznaczne z użyczeniem działki nr 440/1 na czas wykonywania robót, przy spełnieniu ww. warunków, co oznacza zgodę zarządcy drogi na dysponowanie gruntem ww. działki na cele budowlane, o których mowa w niniejszym piśmie.

9/ Jednocześnie informuje się, że Inwestor winien wypełnić warunki określone w ustawie z dnia 7 lipca 1994 r. „Prawo Budowlane” (t.j. Dz. U. z 2023 r., poz. 682).

Z poważaniem

Do wiadomości:
1/ GDDKiA-O/Poznań
Rejon Konin (skan)
2/ Z-2 (skan)
3/ aa

ZASTĘPCA DYREKTORA ODDZIAŁU
ds. Zarządzania [illegible]

mgr inż. Maciej Kupka

Sprawę prowadzi:
Jarosław Prussak
tel. (061) 864-63-50
e-mail: jprussak@gddkia.gov.pl

Administratorem danych osobowych wnioskodawcy jest Generalny Dyrektor Dróg Krajowych i Autostrad, ul. Wronia 53, 00-874 Warszawa, tel.: (022) 375 8888; e-mail: kancelaria@gddkia.gov.pl. W sprawach związanych z przetwarzaniem danych osobowych, można kontaktować się z Inspektorem Ochrony Danych, za pośrednictwem adresu e-mail: iod@gddkia.gov.pl. Dane osobowe będą przetwarzane w celu przeprowadzenia postępowania administracyjnego i rozpatrzenia wniosku jak również w celu archiwizacji. Podstawę prawną przetwarzania danych osobowych stanowią przepisy ustawy z dnia 14 czerwca 1960 r. Kodeks postępowania administracyjnego (Dz.U. z 2023 r. poz. 775) oraz ustawy z dnia 21 marca 1985 r. o drogach publicznych (Dz. U. z 2023 r., poz. 645), ustawy z dnia 14 lipca 1983 r. o narodowym zasobie archiwalnym i archiwach (Dz.U. z 2018 r. poz. 217) oraz art. 6 ust. 1 lit. c rozporządzenia Parlamentu Europejskiego i Rady (UE) 2016/679 z dnia 27 kwietnia 2016 r. w sprawie ochrony osób fizycznych w związku z przetwarzaniem danych osobowych i w sprawie swobodnego przepływu takich danych oraz uchylenia dyrektywy 95/46/WE. Dane osobowe będą ujawniane innym stronom postępowania i ich pełnomocnikom oraz podmiotom przetwarzającym dane na podstawie zawartych umów. Dane osobowe będą przechowywane przez okres rozpatrywania sprawy oraz przez okres archiwizacji zgodnie z obowiązującymi przepisami prawa. Wnioskodawcy przysługuje prawo dostępu do swoich danych, ich sprostowania, ograniczenia przetwarzania oraz usuwania danych, na warunkach określonych w rozporządzeniu Parlamentu Europejskiego i Rady (UE) 2016/679 z dnia 27 kwietnia 2016 r. w sprawie ochrony osób fizycznych w związku z przetwarzaniem danych osobowych i w sprawie swobodnego przepływu takich danych oraz uchylenia dyrektywy 95/46/WE. Wnioskodawca ma prawo w dowolnym momencie wycofać zgodę na przetwarzanie danych kontaktowych tj. numeru telefonu oraz adresu poczty elektronicznej. Wycofanie zgody nie wpływa na zgodność z prawem przetwarzania danych, którego dokonano na podstawie zgody przed jej wycofaniem. Osobie, której dane dotyczą, przysługuje prawo wniesienia skargi do Prezesa Urzędu Ochrony Danych Osobowych. Podanie danych jest wymogiem ustawowym. Brak podania danych osobowych może skutkować pozostawieniem podania (wniosku) bez rozpoznania na warunkach określonych w kodeksie postępowania administracyjnego. Podanie danych kontaktowych tj. numeru telefonu oraz adresu poczty elektronicznej jest dobrowolne.

2.21. Decyzja pozwolenia wodnoprawnego

Koło, dnia 29.12.2023r.

Państwowe
Gospodarstwo Wodne
Wody Polskie
Zarząd Zlewni w Kole

PO.ZUZ.3.4210.11.2023.SSz

DECYZJA

Na podstawie art. 14 ust. 1 pkt 5, art. 16 pkt 65 lit. a, art. 17 ust. 1 pkt 3 lit. b), pkt 4, art. 35 ust. 3 pkt 7, art. 389 pkt 1, pkt 6, pkt 9, art. 393 ust. 4, art. 396 ust. 1, art. 397 ust. 3 pkt 2, art. 400 ust. 1, ust. 6, ust. 7 i ust. 8, art. 401 ust. 1, art. 403, art. 407, art. 408 oraz, art. 409 ustawy z dnia 20 lipca 2017 r. Prawo wodne (Dz. U. z 2023 r. poz. 1478 ze zm.), oraz § 17 rozporządzenia Ministra Gospodarki Morskiej i Żeglugi Śródlądowej z dnia 12 lipca 2019r. w sprawie substancji szczególnie szkodliwych dla środowiska wodnego oraz warunków, jakie należy spełnić przy wprowadzaniu do wód lub do ziemi ścieków, a także przy odprowadzaniu wód opadowych lub roztopowych do wód lub do urządzeń wodnych (Dz. U. z 2019r. poz. 1311), oraz art. 104 ustawy z dnia 14 czerwca 1960 r. Kodeks postępowania administracyjnego (Dz. U. z 2023r., poz. 775 ze zm.), po rozpatrzeniu wniosku z dnia 13.01.2023r. (data wpływu 17.01.2023r.) uzupełnionego i skorygowanego pismami z dnia 06.03.2023r. (data wpływu 08.03.2023r.), z dnia 19.04.2023r. (data wpływu 24.04.2023r.), z dnia 26.06.2023r. (data wpływu 30.06.2023r.), z dnia 04.08.2023r. (data wpływu 09.08.2023r.), z dnia 13.09.2023r. (data wpływu 14.09.2023r.), z dnia 11.10.2023r. (data wpływu 13.10.2023r.) oraz rozszerzonego pismem z dnia 26.10.2023r. (data wpływu 31.10.2023r.), złożonego przez Zarząd Dróg Powiatowych w Turku, ul. Kolska Szosa 64, 62 – 700 Turek, reprezentowany przez pełnomocnika

Dyrektor Zarządu Zlewni Wód Polskich w Kole

orzeka

I. **Udzielić Zarządowi Dróg Powiatowych w Turku, ul. Kolska Szosa 64, 62 – 700 Turek, w ramach zadania pn.: „Przebudowa drogi powiatowej nr 3400P Koło – Brudzew - Brudzyń”, pozwolenia wodnoprawnego na:**

1. Wykonanie, przebudowę i likwidację urządzeń wodnych zlokalizowanych na działkach o nr ewidencyjnych: 440/1; 440/5; 407/1; 406/1; 448 – obręb 0013 Janów; 492/6; 416/2; 417/2; 418/3; 302/6; 303/4; 304/4; 305/4; 398/3; 395/1; 394/1; 191/4 – obręb 0008 Cichów; 95 – obręb 0005 Brudzew; 41/2; 41/1; 42/2 – obręb 0006 Brudzyń, polegającą na:

   - przebudowie i wykonaniu urządzeń wodnych - rowów wraz z przepustami i wylotami;

Rowy ziemne, otwarte, trapezowe zostaną wybudowane lub przebudowane i odmulone w celu poprawienia odwodnienia korpusu drogowego. Należy je wyprofilować ze skarpami o nachyleniu 1:1,5 i 1:1, szerokość dna 0,40 - 0,60 m i głębokość 0,70 - 1,20 m. Szerokość rowów w górnej skarpie wynosi dla rowu trapezowego 2,40 - 4,00 m.

Wykonywane urządzenia wodne – rowy	Współrzędne rowu	Rzędne rowu	Lokalizacja	Wykonywane przepusty	Wykonywane wyloty
Typ	X Y	m n.p.m.	nr.działki	Nr przepustu	Nr wylotu
Przebudowa rowu przydrożnego prawostronnego: - powiększenie rowu - wykonanie przepustów pod zjazdami - wykonanie wylotu Początek: 6+656 Koniec: 6+727	Początek: X: 5777786.224 Y: 6545131.805 Koniec: X: 5777717.658 Y:6545127.1195	94.7 95.7	440/1	1; 2	31
Przebudowa rowu prawostronnego; - powiększenie rowu - wykonanie wylotów Początek: 7+117 Koniec: 7+163	Początek: X:5777328.813 Y:6545017.101 Koniec: X: 5777283.020 Y: 6545024.183	94.7 94.6	440/5 440/1	-	Od 28 do 30 (3 szt.)
Przebudowa rowu prawostronnego; - powiększenie rowu Początek: 7+177 Koniec: 7+183	Początek: X:5777270.001 Y:6545026.351 Koniec: X: 5777263.372 Y: 6545027.152	94.6 94.6	440/5	-	-
Przebudowa rowu prawostronnego: - powiększenie rowu - wyloty - wykonanie przepustów pod zjazdami Początek: 7+210 Koniec: 7+963	Początek: X: 5777237.061 Y: 6545031.080 Koniec: X: 5776508.197 Y: 6545145.339	94.5 94.4	440/5; 407/1; 406/1; 448	3-23 (21 szt.)	Od 10 do 27 (18 szt.)

Przebudowa rowu prawostronnego; - powiększenie rowu - wylot Początek: 7+985 Koniec: 8+050	Początek: X: 5776496.158 Y: 6545128.728 Koniec: X: 5776465.615 Y: 6545072.856	93.9 93.8	492/6	-	9
Przebudowa rowu prawostronnego; - powiększenie rowu - wykonanie przepustów pod zjazdami - wykonanie wylotu Początek: 8+133 Koniec: 8+554	Początek: X: 5776425.389 Y: 6544999.246 Koniec: X: 5776223.078 Y: 6544630.554	93.8 94.4	492/6	24; 25	8
Przebudowa rowu prawostronnego; - powiększenie rowu - wykonanie przepustów pod zjazdami - wykonanie wylotu Początek: 8+709 Koniec: 8+985	Początek: X: 5776150.473 Y: 6544494.233 Koniec: X: 5776124.424 Y: 6544233.685	94.1 94.75	492/6; 416/2; 417/2; 418/3; 302/6; 303/4; 304/4; 305/4	Od 26 do 30 (5 szt.)	7
Przebudowa rowu prawostronnego; - powiększenie rowu - wykonanie przepustów pod zjazdami - wykonanie wylotów Początek: 9+061 Koniec: 9+943	Początek: X:5776139.677 Y:6544181.678 Koniec: X:5776044.478 Y:6543287.154	95.2 98.4	398/3; 395/1; 394/1; 191/4	Od 31 do 62 (32 szt.)	4; 5; 6
Przebudowa rowu prawostronnego; - powiększenie rowu; - wykonanie przepustów pod	Początek: X: 5776036.75 Y: 6543181.074 Koniec: X:5776019.771 Y:6542929.332	98.4 98.4	191/4	Od 63 do 67	3

zjazdami - wykonanie wylotu Początek: 10+049 Koniec: 10+301					
Przebudowa rowu prawostronnego; - powiększenie rowu - wykonanie przepustów pod zjazdami Początek: 10+415 Koniec: 11+517	Początek X: 5776002.69 Y: 6542819.38 Koniec: X: 5775149.306 Y: 6542114.869	97.9 99.8	191/4	69; 70; 72; 73; 75; 77; 80; 81; 83; 84; 85; 87; 90; 92; 94; 96; 98; 100; 102; 104; 106; 108; 109; 74 (przepust łączący rowy)	-
Przebudowa rowu lewostronnego; - wykonanie nowego rowu z przepustami pod zjazdami Początek: 10+399 Koniec: 11+458	Początek X: 5775997.281 Y: 6542835.044 Koniec: X:5775201.5042 Y:6542180.2764	98.0 99.9	191/4	68; 71; 76; 78; 79; 82; 86; 88; 89; 91; 93; 95; 97; 99; 101; 103; 105; 107 74 (przepust łączący rowy)	-
Przebudowa innego rowu - przebudowa przepustu pod drogą łączący inne rowy 11+525	Wlot: X: 5775137.766 Y: 6542119.549 Wylot: X:5775141.1531 Y: 6542105.245	98.9 98.91	191/4 95	110	-
Wykonanie rowu lewostronnego: - wykonanie rowu - wykonanie nowego rowu z przepustami pod zjazdami Początek: 11+524 – Koniec: 11+644	Początek: X: 5775136.819 Y: 6542116.545 Koniec: X:5775061.237 Y:6542025.018	99.8 100.3	95	111; 112	-
Przebudowa rowu prawostronnego; - powiększenie rowu - wykonanie przepustów pod zjazdami Początek: 11+532 Koniec: 12+284	Początek: X: 5775139.406 Y: 6542103.528 Koniec: X: 5774661.659 Y: 6541522.209	99.8 100.7	95	Od 113 do 127	-

Przebudowa rowu prawostronnego; - powiększenie rowu - wykonanie przepustów pod zjazdami - Początek: 15+320 Koniec: 16+538	Początek: X: 5773921.489 Y: 6540350.385 Koniec: X: 5773762.756 Y: 6539302.585	100.2 104.5	41/2; 42/2;	128; 129; 131; 132; 135	-
Przebudowa rowu lewostronnego; - powiększenie rowu - wykonanie przepustów pod zjazdami Początek: 15+429 – Koniec: 16+531	Początek: X:5774009.5864 Y:6540283.9428 Koniec: X: 5773755.791 Y:6539313.1048	102.2 104.5	41/2; 42/2;	130; 133; 134	-
Przebudowa rowu prawostronnego; - powiększenie rowu - wykonanie przepustów pod zjazdami - wykonanie wylotu Początek: 16+570 Koniec: 17+288	Początek: X: 5773749.702 Y: 6539273.324 Koniec: X: 5773465.477 Y: 6538614.568	104.6 105.2	41/2	136	2
Przebudowa rowu prawostronnego - wykonanie wlotu - powiększenie rowu Początek: 17+380 Koniec: 17+428	Początek: X:5773429.3873 Y:6538529.3553 Koniec: X:5773410.1356 Y:6538485.5469	105.5 105.5	41/1; 41/2	-	1

Przepusty w rowach:

Nowe przepusty zostaną wykonane z rury HDPE - średnica wewnętrzna zgodnie z poniższą tabelą. Rurę należy posadowić na ławie żwirowej gr. 20 cm oraz 10 cm, podsypce piaskowej o szerokości 0,50 – 0,7 m. Wlot i wylot należy zakończyć prefabrykowaną ścianką żelbetową oporową lub obrukować. Zasypkę przepustu należy wykonać z gruntu przepuszczalnego.

Nr.	Parametry przepustu			Rodzaj rowu	Kilometraż projektowanej drogi	wlot		wylot		Strona zjazdu	Zakres roboty
	Φ	Dł.	Rzędna	przydrożny/ pozostałe	km	współrzędne		współrzędne		P(prawa)/ L (lewa)	Budowa/ przebudowa
nr	mm	[m]	m n.p.m.			X	y	X	Y		
1	400	11,15	95.0	przydrożny	6+687	5777751.55	6545129.21	5777762.66	6545129.92	P	Budowa
2	400	10,6	95.4	przydrożny	6+705	5777733.75	6545127.97	5777744.34	6545128.70	P	Budowa
3	400	9,10	94.5	przydrożny	7+237	5777214.34	6545034.11	5777205.92	6545035.40	P	Budowa
4	400	8,40	94.5	przydrożny	7+269	5777182.30	6545039.41	5777174.05	6545040.90	P	Przebudowa
5	400	7,40	94.5	przydrożny	7+291	5777160.66	6545043.38	5777153.28	6545044.78	P	Budowa
6	400	8,10	94.5	przydrożny	7+302	5777150.05	6545045.41	5777142.12	6545047.01	P	Budowa
7	400	7,90	94.4	przydrożny	7+345	5777107.47	6545054.03	5777099.59	6545055.67	P	Przebudowa
8	400	9,55	94.4	przydrożny	7+377	5777077.79	6545060.07	5777067.95	6545062.18	P	Przebudowa
9	400	8,05	94.4	przydrożny	7+397	5777056.23	6545064.46	5777048.26	6545066.13	P	Przebudowa
10	400	8,15	94.4	przydrożny	7+423	5777031.05	6545069.65	5777023.03	6545071.30	P	Budowa
11	400	8,40	94.4	przydrożny	7+473	5776982.33	6545079.70	5776974.25	6545081.39	P	Budowa
12	400	8,35	94.4	przydrożny	7+513	5776942.54	6545087.96	5776934.57	6545089.60	P	Budowa
13	400	8,90	94.4	przydrożny	7+533	5776923.43	6545091.90	5776914.67	6545093.74	P	Budowa
14	400	8,10	94.5	przydrożny	7+561	5776896.21	6545097.57	5776888.04	6545099.26	P	Budowa
15	400	10,30	94.5	przydrożny	7+602	5776856.6693	6545106.7312	5776846.5628	6545108.7657	P	Budowa
16	400	10,30	94.5	przydrożny	7+619	5776840.1169	6545109.9872	5776830.0683	6545112.0669	P	Przebudowa rowu
17	400	9,35	94.5	przydrożny	7+657	5776802.6898	6545117.3919	5776793.5338	6545119.1352	P	Budowa
18	400	8,55	94.5	przydrożny	7+667	5776791.7789	6545119.468	5776783.4034	6545121.0563	P	Przebudowa rowu
19	400	10,35	94.5	przydrożny	7+683	5776777.706	6545122.1368	5776767.5365	6545124.0708	P	Budowa
20	400	10,40	94.5	przydrożny	7+787	5776675.6624	6545141.5888	5776665.4094	6545143.5436	P	Budowa
21	400	10,40	94.5	przydrożny	7+849	5776614.8516	6545153.1762	5776604.6874	6545155.1058	P	Budowa
22	400	10,50	94.5	przydrożny	7+873	5776591.2535	6545157.5248	5776580.923	6545159.35	P	Przebudowa rowu
23	400	10,40	94.3	przydrożny	7+899	5776565.6312	6545162.0111	5776555.3144	6545163.3302	P	Budowa
24	400	10,25	93.9	przydrożny	8+200	5776391.1926	6544936.6681	5776396.112	6544945.6477	P	Przebudowa rowu
25	400	14,90	94.2	przydrożny	8+382	5776301.9806	6544774.974	5776309.604	6544787.7443	P	Budowa
26	400	10,50	94.5	przydrożny	8+785	5776115.7634	6544421.0433	5776119.3629	6544430.9072	P	Budowa

27	400	10,50	94.6	przydrożny	8+869	5776102.6774	6544341.1098	5776102.7159	6544351.5713	P	Budowa
28	400	11,55	94.7	przydrożny	8+903	5776105.9177	6544306.4684	5776104.3486	6544317.8908	P	Budowa
29	400	10,30	94.9	przydrożny	8+931	5776111.0745	6544280.858	5776108.7788	6544290.8901	P	Przebudowa rowu
30	400	10,50	94.9	przydrożny	8+943	5776114.0629	6544269.2507	5776111.4757	6544279.4716	P	Budowa
31	400	10,40	95.2	przydrożny	9+054	5776144.3961	6544162.7926	5776141.9765	6544172.8867	P	Budowa
32	400	14,85	95.6	przydrożny	9+100	5776150.921	6544113.7445	5776150.2551	6544128.5587	P	Budowa
33	400	10,10	96.1	przydrożny	9+139	5776148.1195	6544076.5841	5776149.3539	6544086.6116	P	Przebudowa
34	400	10,50	96.3	przydrożny	9+155	5776146.9332	6544069.9435	5776144.8434	6544059.6522	P	Przebudowa
35	400	10,55	96.5	przydrożny	9+172	5776141.5996	6544042.8779	5776143.4738	6544053.25	P	Przebudowa
36	400	10,55	97.2	przydrożny	9+223	5776129.186	6543993.3475	5776131.7928	6544003.5463	P	Budowa
37	400	10,50	97.4	przydrożny	9+247	5776123.7783	6543970.167	5776126.0833	6543980.4253	P	Budowa
38	400	10,40	97.5	przydrożny	9+264	5776119.5253	6543953.7094	5776122.1431	6543963.6186	P	Przebudowa rowu
39	400	10,45	97.7	przydrożny	9+282	5776115.1386	6543936.5074	5776117.6026	6543946.6452	P	Przebudowa rowu
40	400	10,10	97.8	przydrożny	9+309	5776109.0087	6543910.5618	5776111.3941	6543920.3764	P	Przebudowa
41	400	10,40	97.9	przydrożny	9+322	5776105.4468	6543897.0439	5776107.8207	6543907.1263	P	Przebudowa rowu
42	400	17,70	98.0	przydrożny	9+338	5776100.6847	6543878.3402	5776105.0425	6543895.4642	P	Przebudowa
43	400	9,60	98.0	przydrożny	9+353	5776098.1917	6543867.5626	5776100.3364	6543876.953	P	Przebudowa
44	400	10,35	98.3	przydrożny	9+398	5776088.6198	6543824.0044	5776090.5026	6543834.1773	P	Przebudowa
45	400	10,30	98.4	przydrożny	9+422	5776084.1587	6543800.4289	5776085.8935	6543810.4771	P	Przebudowa
46	400	9,95	98.6	przydrożny	9+449	5776079.6881	6543773.7228	5776081.3178	6543783.7085	P	Przebudowa
47	400	9,90	98.7	przydrożny	9+471	5776076.5954	6543752.163	5776078.1453	6543761.9471	P	Przebudowa
48	400	10,50	98.8	przydrożny	9+501	5776073.6976	6543722.5007	5776074.6789	6543732.926	P	Przebudowa rowu
49	400	9,45	98.8	przydrożny	9+533	5776071.9896	6543691.5901	5776071.8954	6543700.9219	P	Przebudowa
50	400	9,00	98.8	przydrożny	9+557	5776070.3253	6543667.9989	5776070.9309	6543676.8266	P	Przebudowa
51	400	9,70	98.8	przydrożny	9+600	5776066.7462	6543624.2542	5776067.9355	6543633.5993	P	Przebudowa
52	400	12,00	98.8	przydrożny	9+624	5776065.8254	6543610.8815	5776065.1868	6543599.14	P	Przebudowa

									52		
53	400	9,60	98.8	przydrożny	9+639	5776065.1123	6543595.5198	5776064.6916	6543585.9448	P	Przebudowa rowu
54	400	10,90	98.8	przydrożny	9+655	5776064.4554	6543579.4896	5776063.1711	6543568.6548	P	Przebudowa
55	400	15,10	98.8	przydrożny	9+686	5776062.0118	6543551.0357	5776061.1629	6543536.0078	P	Przebudowa
56	400	10,05	98.8	przydrożny	9+726	5776058.6927	6543498.0119	5776059.3508	6543507.9031	P	Przebudowa
57	400	10,00	98.9	przydrożny	9+773	5776055.4667	6543451.8089	5776056.2411	6543461.7746	P	Przebudowa
58	400	10,90	98.8	przydrożny	9+805	5776053.3818	6543420.0144	5776053.9997	6543430.1242	P	Przebudowa
59	400	10,55	98.8	przydrożny	9+843	5776051.3652	6543391.1824	5776050.7998	6543381.0783	P	Przebudowa
60	400	10,35	98.7	przydrożny	9+878	5776049.0186	6543356.4965	5776048.3201	6543346.1723	P	Przebudowa
61	400	10,25	98.7	przydrożny	9+905	5776047.0472	6543329.8261	5776046.433	6543319.7872	P	Przebudowa
62	400	10,35	98.6	przydrożny	9+923	5776046.1359	6543311.6148	5776045.4394	6543302.1091	P	Przebudowa
63	400	10,20	98.4	przydrożny	10+057	5776036.5707	6543178.4245	5776035.8823	6543168.248	P	Przebudowa
64	400	10,45	98.4	przydrożny	10+078	5776035.148	6543157.3944	5776034.4419	6543146.9567	P	Przebudowa
65	400	10,50	98.4	przydrożny	10+116	5776032.5535	6543119.0444	5776031.8437	6543108.5529	P	Przebudowa
66	400	10,50	98.4	przydrożny	10+173	5776028.0223	6543052.0657	5776028.7314	6543062.5471	P	Przebudowa
67	400	10,50	98.7	przydrożny	10+239	5776023.5482	6542985.997	5776024.2651	6542996.5294	P	Przebudowa rowu
68	400	10,40	97.9	przydrożny	10+419	5775990.5876	6542823.5949	5775983.8785	6542815.6543	L	Budowa
69	600	18,0	97.9	przydrożny	10+419	5776002.69	6542819.38	5775990.4184	6542805.5435	P	Przebudowa
70	400	10,50	97.8	przydrożny	10+456	5775971.8573	6542791.2287	5775963.6345	6542784.6987	P	Przebudowa
71	400	10,40	97.8	przydrożny	10+473	5775952.0636	6542788.2158	5775943.8188	6542781.8662	L	Budowa
72	400	10,55	97.6	przydrożny	10+508	5775931.1084	6542758.8688	5775922.8581	6542752.3169	P	Budowa
73	400	10,40	97.6	przydrożny	10+533	5775911.1905	6542742.9773	5775902.9948	6542736.543	P	Budowa
74	600	10,20	97.2	pozostałe	10+544	5775898.681	6542733.372	5775892.338	6542741.360	Przepust łączący rowy	Przebudowa
75	400	10,60	97.9	przydrożny	10+617	5775838.0696	6542684.6943	5775846.1606	6542690.8652	P	Budowa
76	600	16,00	98.2	przydrożny	10+704	5775760.7599	6542636.061	5775773.0432	6542646.0845	L	Przebudowa
77	400	10,50	98.2	przydrożny	10+721	5775757.114	6542619.1203	5775765.2252	6542625.79	P	Budowa

									24		
78	400	10,50	98.3	przydrożny	10+730	5775743.0562	6542621.7743	5775751.113	6542628.5418	L	Przebudowa rowu
79	400	10,40	98.5	przydrożny	10+751	5775726.7903	6542608.6256	5775734.585	6542615.0788	L	Przebudowa rowu
80	400	10,50	98.7	przydrożny	10+779	5775711.5905	6542582.3327	5775719.7573	6542588.9323	P	Budowa
81	400	14,90	98.8	przydrożny	10+794	5775698.5883	6542571.8256	5775710.2808	6542581.0172	P	Budowa
82	400	10,50	98.8	przydrożny	10+807	5775683.2916	6542573.4785	5775691.4583	6542580.078	L	Budowa
83	400	10,60	99.0	przydrożny	10+831	5775671.493	6542549.9299	5775679.7155	6542556.5856	P	Przebudowa rowu
84	400	10,30	99.2	przydrożny	10+853	5775654.1575	6542535.921	5775662.1527	6542542.3489	P	Przebudowa rowu
85	400	10,50	99.2	przydrożny	10+868	5775642.5081	6542526.4829	5775650.3323	6542532.8779	P	Przebudowa rowu
86	400	10,50	99.3	przydrożny	10+876	5775629.1064	6542529.7516	5775636.9983	6542535.6474	L	Budowa
87	400	10,30	99.3	przydrożny	10+890	5775625.6108	6542512.5851	5775633.503	6542519.1683	P	Przebudowa rowu
88	400	10,50	99.3	przydrożny	10+894	5775614.8698	6542518.3336	5775623.0363	6542524.6784	L	Budowa
89	400	10,35	99.3	przydrożny	10+916	5775606.0496	6542510.9115	5775598.0334	6542504.3693	L	Przebudowa rowu
90	400	10,50	99.2	przydrożny	10+943	5775592.6347	6542485.9908	5775584.4383	6542479.2418	P	Budowa
91	400	10,45	99.2	przydrożny	10+962	5775570.9501	6542482.4013	5775562.9551	6542475.6496	L	Budowa
92	400	10,50	99.3	przydrożny	11+019	5775525.1898	6542431.1162	5775533.3043	6542437.7801	P	Budowa
93	400	10,50	99.3	przydrożny	11+035	5775505.8705	6542429.5393	5775513.9418	6542436.2541	L	Budowa
94	400	10,50	99.4	przydrożny	11+070	5775485.629	6542399.055	5775493.7791	6542405.6751	P	Budowa
95	400	10,45	99.5	przydrożny	11+094	5775459.9527	6542392.2408	5775467.9015	6542398.771	L	Budowa
96	400	10,50	99.6	przydrożny	11+119	5775447.9005	6542368.3939	5775456.0539	6542375.0008	P	Przebudowa rowu
97	400	10,00	99.6	przydrożny	11+142	5775422.9356	6542362.2968	5775430.3981	6542368.3838	L	Przebudowa rowu
98	400	10,50	99.7	przydrożny	11+166	5775411.5986	6542338.715	5775419.6513	6542345.3662	P	Budowa
99	400	10,50	99.8	przydrożny	11+186	5775388.4767	6542333.9122	5775396.6109	6542340.5516	L	Budowa
100	400	10,50	99.9	przydrożny	11+268	5775332.2272	6542274.008	5775340.3976	6542280.5986	P	Budowa
101	400	10,40	100.0	przydrożny	11+282	5775314.6012	6542273.6227	5775322.6474	6542280.2152	L	Budowa
102	400	10,20	100.0	przydrożny	11+314	5775296.8295	6542245.0371	5775304.733	6542251.48	P	Budowa

									81		
103	400	13,00	100.0	przydrożny	11+325	5775281.3589	6542246.7377	5775289.201	6542252.88 12	L	Przebudowa rowu
104	400	13,00	100.0	przydrożny	11+341	5775275.9674	6542228.0088	5775284.1018	6542234.64 83	P	Budowa
105	400	10,50	100.1	przydrożny	11+363	5775251.5712	6542222.1666	5775259.766	6542228.87 25	L	Budowa
106	400	10,50	100.1	przydrożny	11+384	5775242.7403	6542200.8878	5775250.8668	6542207.52 09	P	Budowa
107	400	10,30	100.2	przydrożny	11+408	5775225.0806	6542200.536	5775217.0471	6542194.07 66	L	Budowa
108	400	10,50	100.0	przydrożny	11+456	5775195.347	6542161.0671	5775187.63	6542153.92 26	P	Budowa
109	400	10,30	99.8	przydrożny	11+507	5775152.2545	6542118.1973	5775159.2022	6542125.76 55	P	Przebudowa rowu
110	800	14,85	98.95	pozostałe	11+525	5775137.766	6542119.549	5775141.1531	6542105.245	Przepust pod drogą łączący inne rowy	Przebudowa
111	400	10,60	99.8	przydrożny	11+538	5775123.8241	6542101.3305	5775130.6446	6542109.39 32	L	Budowa
112	400	10,55	100.2	przydrożny	11+601	5775084.3532	6542053.2597	5775091.0225	6542061.41 24	L	Budowa
113	400	10,50	100.3	przydrożny	11+607	5775088.1502	6542041.3972	5775094.7986	6542049.52 43	P	Budowa
114	400	10,50	100.3	przydrożny	11+629	5775074.4714	6542024.7178	5775081.1046	6542032.82 63	P	Przebudowa
115	400	10,50	100.3	przydrożny	11+668	5775056.0715	6542002.3315	5775049.4255	6541994.23 54	P	Budowa
116	400	10,50	100.4	przydrożny	11+689	5775043.1185	6541986.5524	5775036.4682	6541978.45 11	P	Przebudowa
117	400	14,80	100.5	przydrożny	11+725	5775021.5579	6541960.2877	5775012.1646	6541948.84 49	P	Budowa
118	400	10,50	100.5	przydrożny	11+761	5774990.7006	6541922.3202	5774997.1447	6541930.67 83	P	Budowa
119	400	18,60	100.7	przydrożny	11+803	5774961.7934	6541887.1059	5774973.462	6541901.63 57	P	Budowa
120	400	10,50	100.7	przydrożny	11+826	5774949.1409	6541872.0082	5774955.803	6541880.12 38	P	Budowa
121	400	9,45	100.6	przydrożny	11+858	5774929.7668	6541848.407	5774935.7607	6541855.70 87	P	Budowa
122	400	9,20	100.7	przydrożny	11+867	5774923.3446	6541840.5836	5774929.1654	6541847.67 43	P	Przebudowa
123	400	10,50	100.7	przydrożny	11+899	5774903.2463	6541816.1002	5774909.9723	6541824.21 9	P	Budowa
124	400	10,10	100.6	przydrożny	11+912	5774894.9381	6541806.0327	5774901.3318	6541813.82 14	P	Budowa
125	400	11,90	100.6	przydrożny	12+013	5774830.178	6541727.7066	5774837.6992	6541736.92 32	P	Przebudowa
126	400	10,55	100.7	przydrożny	12+197	5774720.1819	6541594.0819	5774713.411	6541586.01 39	P	Budowa

127	400	20,45	100.4	przydrożny	12+265	5774680.2017	6541545.6709	5774667.4727	6541529.5576	P	Przebudowa
128	400	10,30	102.6	przydrożny	15+357	5773957.8142	6540328.6076	5773948.9601	6540333.9156	P	Budowa
129	400	13,00	103.7	przydrożny	15+511	5774088.2528	6540244.7064	5774080.6711	6540251.9337	P	Budowa
130	400	10,50	103.7	przydrożny	15+733	5774080.6761	6540047.3171	5774076.4384	6540037.7394	L	Budowa
131	400	10,50	103.7	przydrożny	15+828	5774051.7844	6539956.3154	5774047.5353	6539946.7135	P	Budowa
132	400	10,50	104.1	przydrożny	16+256	5773878.689	6539565.1016	5773874.4405	6539555.4995	P	Budowa
133	400	10,50	104.1	przydrożny	16+259	5773863.6504	6539556.8987	5773867.8766	6539566.5396	L	Budowa
134	400	11,00	104.2	przydrożny	16+336	5773832.3615	6539486.0978	5773836.8123	6539496.1571	L	Budowa
135	400	10,40	104.4	przydrożny	16+501	5773775.5794	6539332.0606	5773779.7843	6539341.5642	P	Budowa
136	400	10,45	105.3	przydrożny	17+270	5773474.4259	6538635.186	5773470.2978	6538625.591	p	Budowa

Wyloty do rowów:

Wyloty projektuje się poprzez wypuszczenie i ścięcie rury. Dodatkowo powierzchnie wokół należy umocnić brukiem na podsypce cementowo-piaskowej z wypełnieniem spoin zaprawą cementową. Wyloty wód opadowych i roztopowych prowadzone do rowu przydrożnego połączone będą z przykanalikami DN 200 do których trafią wody z rur betonowych kl. C35/45 DN500 (studni) z osadnikiem połączonych z wpustami klasy D-400 lub studnią AS-100 i rurą 160 mm. Wylot należy zabrukować i ściąć prosto ze skarpą.

Budowane urządzenia wodne – wyloty	Lokalizacja	Współrzędne		Rzędna dna	Φ
Typ	km	X	Y	m n.p.m.	mm
Wylot 31	7+678	5777767.493	6545131.416	94.82	160
Wylot 30	7+125	5777320.569	6545019.012	94.73	160
Wylot 29	7+137	5777308.666	6545020.916	94.60	160
Wylot 28	7+160	5777286.051	6545024.323	94.60	160
Wylot 27	7+243	5777204.242	6545036.260	94.57	160
Wylot 26	7+262	5777186.593	6545039.175	94.54	160
Wylot 25	7+284	5777163.001	6545043.473	94.53	160

Wylot 24	7+319	5777129.177	6545050.187	94.36	160
Wylot 23	7+339	5777109.860	6545054.126	94.45	160
Wylot 22	7+362	5777086.921	6545058.804	94.46	160
Wylot 21	7+383	5777066.679	6545062.932	94.45	160
Wylot 20	7+404	5777046.347	6545067.079	94.44	160
Wylot 19	7+417	5777033.719	6545069.654	94.44	160
Wylot 18	7+441	5777012.137	6545074.104	94.44	160
Wylot 17	7+463	5776990.463	6545078.593	94.47	160
Wylot 16	7+484	5776967.023	6545083.447	94.47	160
Wylot 15	7+505	5776946.719	6545087.652	94.48	160
Wylot 14	7+524	5776928.475	6545091.431	94.50	160
Wylot 13	7+543	5776909.455	6545095.372	94.54	160
Wylot 12	7+567	5776886.077	6545100.212	94.59	160
Wylot 11 (przykanalik)	7+936	5776526.618	6545161.090	94.09	160
Wylot 10 (przykanalik)	7+947	5776518.574	6545156.412	93.94	160
Wylot 9 (przykanalik)	8+050	5776464.102	6545072.324	94.0	160
Wylot 8 (przykanalik)	8+136	5776423.864	6544997.669	94.0	160
Wylot 7 (przykanalik)	8+982	5776122.622	6544237.615	94.86	160
Wylot 6 (przykanalik)	9+064	5776138.991	6544179.041	95.34	160
Wylot 5 (przykanalik)	9+080	5776148.249	6544140.333	95.49	160
Wylot 4 (przykanalik)	9+129	5776149.327	6544091.291	96.0	160
Wylot 3 (przykanalik)	10+049	5776035.563	6543180.698	98.51	160
Wylot 2	17+288	5773465.287	6538617.139	105.29	200
Wylot 1 (przykanalik)	17+419	5773413.974	6538493.681	105.51	160

Państwowe Gospodarstwo Wodne Wody Polskie
Zarząd Zlewni w Kole, ul. Prusa 3, 62-600 Koło
tel.: (63)2880170 | e-mail: zz-kolo@wody.gov.pl

1:

- likwidację urządzeń wodnych – części rowów przydrożnych;
  Likwidacja będzie polegała na ich zasypaniu i wykonaniu w tym miejscu planowanej infrastruktury.

Likwidowane rowy przydrożne:

Nr.	Nr działki	początek				koniec				Strona drogi
		Kilometraż projektowanej drogi	Rzędna	km		Kilometraż projektowanej drogi	Rzędna	współrzędne		P(prawa) / L (lewa)
		km	m n.p.m.	X	Y	km	m n.p.m.	X	Y	
1	440/1; 440/5;	7+143	94.6	5777305.1506	6545035.1886	7+162	94.7	5777285.89	6545036.21	L
2	440/5	7+168	94.9	5777280.3109	6545037.2014	7+191	94.9	5777257.0719	6545040.4466	L
3	440/5	7+183	94.6	5777263.372	6545027.152	7+192	94.7	5777254.32	6545028.66	P
4	440/5	7+199	94.8	5777247.0586	6545029.9282	7+210	94.6	5777237.061	6545031.080	P
5	440/5	7+257	94.6	5777191.3622	6545050.2679	7+277	94.6	5777172.32	6545053.67	L
6	440/5	7+285	94.7	5777164.31	6545055.3	7+311	94.8	5777141.34	6545059.79	L
7	440/5	7+322	94.7	5777127.4951	6545062.7994	7+340	94.7	5777110.69	6545066.02	L
8	440/5	7+346	94.6	5777102.3555	6545067.724	7+380	94.7	5777070.67	6545074.47	L
9	440/5	7+385	94.7	5777062.7	6545076.04	7+420	94.7	5777033.51	6545082.35	L
10	440/5	7+421	94.7	5777024.85	6545084.20	7+460	94.6	5776993.8366	6545090.7435	L
11	440/5	7+466	94.7	5776987.15	6545091.94	7+512	94.8	5776943.58	6545100.99	L
12	440/5	7+534	94.9	5776918.83	6545105.95	7+654	95.0	5776803.63	6545130.13	L
13	440/5	7+715	94.7	5776742.91	6545141.69	7+746	94.8	5776712.8755	6545147.3728	L
14	440/5	7+793	94.9	5776686.37	6545156.37	7+807	94.9	5776653.0535	6545158.4324	L
15	440/5	7+813	94.9	5776646.34	6545159.68	7+852	94.8	5776608.22	6545166.65	L
16	440/5	7+859	94.8	5776601.09	6545167.98	7+918	94.8	5776534.27	6545180.58	L

17	492/6	7+987	94.1	5776485.32	6545132.95	8+055	94.1	5776452.8849	6545073.155	L
18	492/6	8+051	94.0	5776465.9357	6545070.8595	8+068	93.9	5776457.9405	6545056.5988	P
19	492/6	8+124	94.1	5776430.9	6545006.94	8+133	93.9	5776426.3788	6544998.6988	P
20	492/6	8+706	94.4	5776140.7588	6544501.4656	8+752	94.6	5776117.84	6544460.08	L
21	191/4	9+075	95.7	5776132.96	6544155.26	9+093	95.7	5776139.2034	6544128.3176	L
22	191/4	10+027	98.5	5776038.3818	6543202.4982	10+040	98.4	5776036.9953	6543181.0578	P
23	41/2	16+532	104.6	5773755.1947	6539312.8398	16+561	104.8	5773742.9642	6539286.1009	L
24	41/2	16+538	104.5	5773763.456	6539302.2753	16+554	104.8	5773757.0087	6539287.1859	P
25	41/2	16+704	105.8	5773687.05	6539154.59	16+881	106.0	5773617.66	6538990.97	L
26	41/2	17+094	105.8	5773532.19	6538796.16	17+237	105.7	5773472.8487	6538665.9992	L
27	41/2	17+287	105.8	5773454.0668	6538620.5805	17+388	105.7	5773414.4437	6538527.3878	L
28	41/2	17+288	106.4	5773466.4305	6538614.1523	17+343	106.5	5773444.98	6538563.81	P

2. Prowadzenie przez powierzchniowe wody płynące przepustu – przebudowa istniejącego przepustu na rzece Kiełbaska Mała na działce oznaczonej numerem ewid. 492/6 obręb Cichów, gmina Brudzew, powiat turecki:

Przebudowa przepustu				Wlot			Wylot			
Lp.	Lok.	Φ	Dł.	Współrzędne			Współrzędne			km
	Nr ew. działki	mm	[m]	Rzędna dna	X	Y	Rzędna dna	X	Y	
1	492/6	600	14,00	93.4	5776488.213	6545140.389	93.3	X:5776501.11	Y: 6545135.08	7+979

3. Usługi wodne polegające na odprowadzaniu wód opadowych lub roztopowych z powierzchni utwardzonych do rowów przydrożnych za pomocą projektowanych wylotów:

wyloty	Powierzchnia zlewni		Max. ilość wód opadowych	średnia ilość wód
Typ	Rzeczywista (ha)	Zredukowana (ha)	m³/s	m³/rok
Wylot 31	0,027	0,024	0,003	106,3
Wylot 30	0,024	0,021	0,004	92,17
Wylot 29	0,01	0,01	0,002	40,71
Wylot 28	0,018	0,017	0,003	71,81
Wylot 27	0,027	0,024	0,004	106,1
Wylot 26	0,014	0,013	0,002	56,52
Wylot 25	0,02	0,018	0,003	77,66
Wylot 24	0,028	0,025	0,005	109,5
Wylot 23	0,016	0,015	0,003	64,18
Wylot 22	0,019	0,017	0,003	71,81
Wylot 21	0,017	0,015	0,003	66,32
Wylot 20	0,018	0,016	0,003	68,58
Wylot 19	0,01	0,01	0,002	41,67
Wylot 18	0,018	0,017	0,003	71,81
Wylot 17	0,018	0,017	0,003	71,69
Wylot 16	0,02	0,018	0,003	77,15
Wylot 15	0,017	0,015	0,003	66,8
Wylot 14	0,016	0,014	0,001	60,95
Wylot 13	0,016	0,014	0,003	62,27
Wylot 12	0,019	0,017	0,003	75,2
Wylot 11 (przykanalik)	0.007	0.006	0,001	25,69
Wylot 10 (przykanalik)	0,01	0,01	0,001	39,42

Państwowe Gospodarstwo Wodne Wody Polskie
Zarząd Zlewni w Kole, ul. Prusa 3, 62-600 Koło
tel.: (63)2880170 | e-mail: zz-kolo@wody.gov.pl

1

Wylot 9 (przykanalik)	0,033	0,03	0,0051	124,3
Wylot 8 (przykanalik)	0,0077	0,0066	0,0012	28,67
Wylot 7 (przykanalik)	0,0065	0,006	0,001	25,3
Wylot 6 (przykanalik)	0,02	0,019	0,034	83,36
Wylot 5 (przykanalik)	0,027	0,02	0,004	100,4
Wylot 4 (przykanalik)	0,033	0,028	0,005	121,3
Wylot 3 (przykanalik)	0,012	0,011	0,002	47,6
Wylot 2	0,14	0,12	0,021	522,9
Wylot 1 (przykanalik)	0,012	0,010	0,0019	43,58

II. Ustalić:

1. Celem złożonego wniosku jest realizacja zadania pn.: „Przebudowa drogi powiatowej nr 3400P Koło – Brudzew - Brudzyń”.

2. Wartości dopuszczalnych stężeń zanieczyszczeń odprowadzanych w wodach opadowych lub roztopowych, zgodnie z § 17 rozporządzenia Ministra Gospodarki Morskiej i Żeglugi Śródlądowej z dnia 12 lipca 2019r. w sprawie substancji szczególnie szkodliwych dla środowiska wodnego oraz warunków, jakie należy spełnić przy wprowadzaniu do wód lub do ziemi ścieków, a także przy odprowadzaniu wód opadowych lub roztopowych do wód lub do urządzeń wodnych (Dz. U. z 2019r. poz. 1311), nie powinny przekraczać:
   - zawiesiny ogólne ≤ 100 mg/l,
   - węglowodory ropopochodne ≤ 15 mg/l.

3. Urządzenia podczyszczające:
   Podczyszczanie wód opadowych lub roztopowych z wylotów (oprócz wylotu nr 2) zostanie wykonane przez zastosowanie łapacza zanieczyszczeń.
   Wody opadowe lub roztopowe odprowadzane za pomocą kolektora deszczowego przez wylot nr 2, przed odprowadzaniem zostaną podczyszczone przez poduszki sorbentowe.

4. Postępowanie w sytuacjach awaryjnych:
   Awaria urządzeń może nastąpić w wyniku zanieczyszczenia urządzeń lub całkowitego zaniku przepustowości. Aby tego uniknąć należy prowadzić bieżącą konserwację. W przypadku awarii

Państwowe Gospodarstwo Wodne Wody Polskie
Zarząd Zlewni w Kole, ul. Prusa 3, 62-600 Koło
tel.: (63)2880170 | e-mail: zz-kolo@wody.gov.pl

urządzeń istotnych dla realizacji pozwolenia, należy niezwłocznie przystąpić do usunięcia jej przyczyn.

III. Zobowiązać inwestora do:

1. Bezwzględnego przestrzegania warunków określonych w pozwoleniu wodnoprawnym.
2. Gospodarowania odpadami zgodnie z obowiązującą ustawą o odpadach oraz zapobiegania przedostawaniu się ich do wód.
3. Utrzymania urządzeń w prawidłowym stanie technicznym i eksploatowania zgodnie z ich przeznaczeniem.
4. Prace w cieku należy prowadzić podczas okresów niskich stanów wód oraz w sposób eliminujący lub ograniczający do niezbędnego minimum ingerencję w elementy biologiczne, hydromorfologiczne i fizykochemiczne wód cieku, ograniczający zmętnienie wód np. poprzez zabezpieczenie koryta cieku siatką przed osuwaniem się materiału ziemnego do koryta, oraz ograniczający do niezbędnego minimum wprowadzania do koryta cieku ciężkiego sprzętu.
5. Prowadzone prace nie mogą powodować ujemnego oddziaływania na swobodny przepływ wód w ciekach znajdujących się w zasięgu inwestycji.
6. Po zakończeniu prac należy uporządkować teren i pozostawić go w stanie dobrym.
7. Wszystkie prace zaplanowane w rejonie cieku oraz bezpośrednio w nim należy prowadzić w sposób, który nie będzie ograniczał swobodnego przepływu wód oraz migracji organizmów wodnych tj.: prace prowadzić przy minimalnym i niezahamowanym przepływie wody czyli z zachowaniem przepływu biologicznego oraz w sposób nie powodujący naruszenia osadów dennych i zboczowych. Należy pozostawić swobodny przepływ wód, a prace prowadzić poza okresami wezbrań powodziowych.
8. O terminie rozpoczęcia i zakończenia robót prowadzonych w granicach cieku należy zawiadomić Nadzór Wodny Turek ul. Kaliska 59, 62 – 700 Turek z co najmniej 7 dniowym wyprzedzeniem. Roboty zanikowe należy również zgłosić do Nadzoru Wodnego Turek.
9. Sporządzenia dokumentacji powykonawczej i przekazania do Nadzoru Wodnego Turek.
10. Zawarcia umowy na użytkowanie gruntów pokrytych wodami stanowiącymi własność Skarbu Państwa (art. 261 ust. 1 ustawy Prawo wodne).
11. Przeprowadzania co najmniej 2 razy w roku, przeglądów eksploatacyjnych urządzeń oczyszczających wody opadowe i roztopowe.
12. Eksploatacji urządzeń oczyszczających zgodnie z instrukcją obsługi i konserwacji, oraz odnotowywania w zeszycie eksploatacji czynności z nią związanych.
13. Utrzymywania w należytym stanie technicznym urządzeń wodnych oraz urządzeń służących do odprowadzania do środowiska wód opadowych lub roztopowych.
14. Odprowadzania wód opadowych i roztopowych, zgodnie z obowiązującymi przepisami w sprawie substancji szczególnie szkodliwych dla środowiska wodnego oraz warunków, jakie należy spełnić przy wprowadzaniu do wód lub do ziemi ścieków, a także przy odprowadzaniu wód opadowych lub roztopowych do wód lub urządzeń wodnych (Dz. U. z 2019 r., poz. 1311).

IV. Zastrzec, że:

1. pozwolenie wodnoprawne można cofnąć lub ograniczyć bez odszkodowania, jeżeli:
   - urządzenia wodne wykonane, przebudowane i likwidowane zostały niezgodnie z

warunkami ustalonymi w pozwoleniu wodnoprawnym lub nie są należycie utrzymywane;
- zakład zmienia cel i zakres korzystania z wód lub warunki wykonywania uprawnień ustalonych pozwoleniu;
- zakład nie rozpoczął w terminie korzystania z uprawnień wynikających z pozwolenia wodnoprawnego innych niż określone w art. 414 ust. 1 pkt. 3 ustawy Prawo wodne lub nie korzystał z tych uprawnień przez okres co najmniej dwóch lat.

2. Pozwolenie wodnoprawne wygaśnie, jeżeli wnioskodawca nie rozpocznie wykonania, przebudowy i likwidacji urządzeń wodnych, a także prowadzenia przez wody powierzchniowe płynące przepustu polegającego na jego przebudowie, w terminie 6 lat od dnia, w którym pozwolenie wodnoprawne na wykonanie tych urządzeń stało się ostateczne.
3. Pozwolenie wodnoprawne nie rodzi praw do nieruchomości i urządzeń wodnych koniecznych do jego realizacji, oraz nie narusza prawa własności i uprawnień osób trzecich przysługujących wobec tych nieruchomości i urządzeń.
4. Odpowiedzialność za treść, oraz wszelkie dane zawarte w opracowanym wniosku i dokumentacji wodnoprawnej ponosi wnioskodawca.

V. Stwierdzić, że za podstawę wydania niniejszej decyzji przyjęto:

1. Wniosek Zarządu Dróg Powiatowych w Turku, ul. Kolska Szosa 64, 62 – 700 Turek, reprezentowany przez pełnomocnika z dnia 13.01.2023r. (data wpływu 17.01.2023r.) uzupełniony i skorygowany pismami z dnia 06.03.2023r. (data wpływu 08.03.2023r.), z dnia 19.04.2023r. (data wpływu 24.04.2023r.), z dnia 26.06.2023r. (data wpływu 30.06.2023r.), z dnia 04.08.2023r. (data wpływu 09.08.2023r.), z dnia 13.09.2023r. (data wpływu 14.09.2023r.), z dnia 11.10.2023r. (data wpływu 13.10.2023r.) oraz rozszerzony pismem z dnia 26.10.2023r. (data wpływu 31.10.2023r.).
2. Operat wodnoprawny z wersją elektroniczną opracowany w m–cu styczniu 2023r. uzupełniony i skorygowany pismami z dnia 06.03.2023r. (data wpływu 08.03.2023r.), z dnia 19.04.2023r. (data wpływu 24.04.2023r.), z dnia 26.06.2023r. (data wpływu 30.06.2023r.), z dnia 04.08.2023r. (data wpływu 09.08.2023r.), z dnia 13.09.2023r. (data wpływu 14.09.2023r.), z dnia 11.10.2023r. (data wpływu 13.10.2023r.) oraz rozszerzony pismem z dnia 26.10.2023r. (data wpływu 31.10.2023r.).
3. Opis prowadzenia zamierzonej działalności niezawierający określeń specjalistycznych.
4. Uproszczone wypisy z rejestru gruntów.
5. Pismo Regionalnego Dyrektora Ochrony Środowiska w Poznaniu nr WPN-I.670.145.2022.MO2.2 z dnia 20 marca 2023r. o braku sprzeciwu dla realizacji ww. działań objętych zgłoszeniem.
6. Pismo Regionalnego Dyrektora Ochrony Środowiska w Poznaniu nr WPN-I.670.145.2023.MO2.2 z dnia 19 czerwca 2023r. o braku sprzeciwu dla zamiaru przeprowadzenia prac w obrębie koryta cieku Kiełbaska Mała.
7. Decyzja Wójta Gminy Brudzew nr RSG.6220.10.2022 z dnia 22 grudnia 2022r. o środowiskowych uwarunkowaniach.
8. Inne dokumenty zgromadzone w toku postępowania.

VI. Niniejsze pozwolenie wodnoprawne na usługi wodne - odprowadzanie wód opadowych lub roztopowych do urządzeń wodnych - rowów, wydaje się na okres 30 lat, liczony od dnia, w którym decyzja stała się ostateczna.

VII. Nie ustala się czasu obowiązywania pozwolenia wodnoprawnego na wykonanie, przebudowę oraz likwidację urządzeń wodnych, a także na prowadzenie przez powierzchniowe wody płynące przepustu polegające na jego przebudowie, zgodnie z art. 400 ust. 6 w nawiązaniu do art. 17 ust. 1 pkt 3 lit. b), pkt 4 ustawy Prawo wodne, z zastrzeżeniem o którym mowa w pkt. IV ppkt 2 niniejszej decyzji.

Uzasadnienie

Dnia 17.01.2023r. do Zarządu Zlewni w Kole wpłynął wniosek złożony przez Zarząd Dróg Powiatowych w Turku, ul. Kolska Szosa 64, 62 – 700 Turek, reprezentowany przez pełnomocnika w sprawie udzielenia pozwoleń wodnoprawnych na:

1. Wykonanie, przebudowę i likwidację urządzeń wodnych:
   - przebudowę i wykonanie urządzeń wodnych - rowów wraz z przepustami i wylotami;
   - likwidację urządzeń wodnych – części rowów przydrożnych;
2. Prowadzenie przez powierzchniowe wody płynące przepustu – przebudowa istniejącego przepustu na rzece Kiełbaska Mała na działce oznaczonej numerem ewid. 492/6 obręb Cichów, gmina Brudzew, powiat turecki;
3. Usługę wodną polegającą na odprowadzaniu wód opadowych lub roztopowych z powierzchni utwardzonych do rowów przydrożnych za pomocą projektowanych wylotów;

w ramach zadania pn.: „Przebudowa drogi powiatowej nr 3400P Koło – Brudzew - Brudzyń”.

Po stwierdzeniu braków w przedłożonej dokumentacji Dyrektor Zarządu Zlewni Wód Polskich w Kole pismem z dnia 16.02.2023r., zgodnie z art. 64 § 2, art. 50 ustawy z dnia 14 czerwca 1960 r. Kpa (Dz. U. z 2023r., poz. 775 ze zm.) wezwał wnioskodawcę do uzupełnienia braków oraz do złożenia wyjaśnień. W odpowiedzi na wezwanie wnioskodawca pismem z dnia 06.03.2023r. (data wpływu 08.03.2023r.) wystąpił z wnioskiem o przedłużenie terminu na uzupełnienie braków. Tutejszy organ pismem z dnia 14.03.2023r. przychylił się do złożonego wniosku i przedłużył przedmiotowy termin. Wnioskodawca pismem z dnia 19.04.2023r. (data wpływu 24.04.2023r.) złożył uzupełnienia do wniosku. Tutejszy organ po przeanalizowaniu złożonych dokumentów pismem z dnia 25 maja 2023r. ponownie wezwał wnioskodawcę do uzupełnienia braków oraz do złożenia wyjaśnień w przedmiotowej sprawie. Wnioskodawca pismami z dnia 14.06.2023r. (data wpływu 16.06.2023r.) oraz z dnia 22.06.2023r. (data wpływu 23.06.2023r.) wystąpił o przedłużenie terminu na uzupełnienie braków podania. Tutejszy organ przychylił się do złożonego wniosku. Wnioskodawca w dniu 30.06.2023r. (pismo z dnia 26.06.2023r.) przedłożył uzupełnienia do wniosku. Po przeanalizowaniu złożonych dokumentów Dyrektor Zarządu Zlewni Wód Polskich w Kole pismem z dnia 24.07.2023r. ponownie wezwał wnioskodawcę do uzupełnienia wniosku oraz do złożenia wyjaśnień. Wnioskodawca pismem z dnia 04.08.2023r. (data wpływu 09.08.2023r.) złożył uzupełnienia i wyjaśnienia. Tut. organ pismem z dnia 30.08.2023r. po raz kolejny wezwał wnioskodawcę do zweryfikowania zakresu złożonego wniosku. Wnioskodawca pismem z dnia 13.09.2023r. (data wpływu 14.09.2023r.) złożył uzupełnienia i wyjaśnienia do wniosku. Dyrektor Zarządu Zlewni Wód Polskich w Kole pismem z dnia 27.09.2023r. wezwał ponownie wnioskodawcę do zweryfikowania zakresu złożonego wniosku. Wnioskodawca w dniu 13.10.2023r. (pismo z dnia 11.10.2023r.) złożył zaktualizowaną i poprawioną dokumentację w przedmiotowej sprawie natomiast w dniu 31.10.2023r. (data pisma 26.10.2023r.) wniósł o rozszerzenie złożonego wniosku o likwidację części rowów przydrożnych, dołączając wymagane dokumenty. Po złożeniu ww. dokumentów i wyjaśnień wniosek spełniał wymogi art. 407, art. 408 oraz art. 409 ustawy Prawo wodne.

Państwowe Gospodarstwo Wodne Wody Polskie
Zarząd Zlewni w Kole, ul. Prusa 3, 62-600 Koło
tel.: (63)2880170 | e-mail: zz-kolo@wody.gov.pl

Do wniosku dołączono uzupełnienia z dnia 06.03.2023r. (data wpływu 08.03.2023r.), z dnia 19.04.2023r. (data wpływu 24.04.2023r.), z dnia 26.06.2023r. (data wpływu 30.06.2023r.), z dnia 04.08.2023r. (data wpływu 09.08.2023r.), z dnia 13.09.2023r. (data wpływu 14.09.2023r.), z dnia 11.10.2023r. (data wpływu 13.10.2023r.) oraz rozszerzony wniosek z dnia 26.10.2023r. (data wpływu 31.10.2023r.), operat wodnoprawny z wersją elektroniczną opracowany w m–cu styczniu 2023r. uzupełniony i skorygowany pismami z dnia 06.03.2023r. (data wpływu 08.03.2023r.), z dnia 19.04.2023r. (data wpływu 24.04.2023r.), z dnia 26.06.2023r. (data wpływu 30.06.2023r.), z dnia 04.08.2023r. (data wpływu 09.08.2023r.), z dnia 13.09.2023r. (data wpływu 14.09.2023r.), z dnia 11.10.2023r. (data wpływu 13.10.2023r.) oraz rozszerzony pismem z dnia 26.10.2023r. (data wpływu 31.10.2023r.), opis prowadzenia zamierzonej działalności niezawierający określeń specjalistycznych, uproszczone wypisy z rejestru gruntów, pismo Regionalnego Dyrektora Ochrony Środowiska w Poznaniu nr WPN-I.670.145.2022.MO2.2 z dnia 20 marca 2023r. o braku sprzeciwu dla realizacji ww. działań objętych zgłoszeniem, pismo Regionalnego Dyrektora Ochrony Środowiska w Poznaniu nr WPN-I.670.145.2023.MO2.2 z dnia 19 czerwca 2023r. o braku sprzeciwu dla zamiaru przeprowadzenia prac w obrębie koryta cieku Kiełbaska Mała, decyzję Wójta Gminy Brudzew nr RSG.6220.10.2022 z dnia 22 grudnia 2022r. o środowiskowych uwarunkowaniach oraz inne dokumenty zgromadzone w toku postępowania.

Wymóg posiadania pozwolenia wodnoprawnego na wykonanie, przebudowę i likwidację urządzeń wodnych określa art. 389 pkt. 6 w nawiązaniu do art. 16 pkt 65 lit. a oraz art. 17 ust. 1 pkt 4 ustawy Prawo wodne. Wymóg posiadania pozwolenia wodnoprawnego na odprowadzanie wód opadowych lub roztopowych poprzez wyloty do urządzeń wodnych określa art. 389 pkt. 1 w nawiązaniu do art. 35 ust. 3 pkt 7 ustawy Prawo wodne. Z kolei konieczność posiadania pozwolenia wodnoprawnego na prowadzenie przez wody powierzchniowe płynące przepustu polegające na jego przebudowie, określa art. 389 pkt 9 w nawiązaniu do art. 17 ust. 1 pkt 3 lit. b, pkt 4 ustawy Prawo wodne.

Zgodnie z art. 397 ust. 3 pkt 2 ustawy Prawo wodne Dyrektor Zarządu Zlewni Wód Polskich w Kole jest organem właściwym do rozpatrzenia wniosku i wydania decyzji.

Przedłożony operat wodnoprawny obejmuje charakterystykę planowanych do przebudowy, wykonania i likwidacji urządzeń wodnych ich położenie, oraz podstawowe parametry charakteryzujące te urządzenia. Położenie urządzeń wodnych, a także ilość odprowadzanych wód opadowych i roztopowych określono w pkt I ppkt 1 i ppkt 3 niniejszej decyzji.

Przedłożony operat wodnoprawny obejmuje również charakterystykę prowadzenia przepustu przez wodę powierzchniową płynącą, lokalizację oraz podstawowe parametry i warunki wykonania prac. Parametry przebudowy urządzenia oraz jego położenie określono w pkt I ppkt 2 niniejszej decyzji.

Wody opadowe lub roztopowe przed odprowadzeniem do urządzeń wodnych – rowów nie powinny przekraczać wskaźników parametrów określonych w pkt II ppkt 2 przedmiotowej decyzji, zgodnie z § 17 ust. 1 pkt. 2 rozporządzenia Ministra Gospodarki Morskiej i Żeglugi Śródlądowej z dnia 12 lipca 2019 r. (Dz. U. z 2019 r., poz. 1311) w sprawie substancji szczególnie szkodliwych dla środowiska wodnego, oraz warunków jakie należy spełnić przy wprowadzaniu do wód lub do ziemi ścieków, a także przy odprowadzaniu wód opadowych lub roztopowych do wód lub do urządzeń wodnych.

Zgodnie z planem gospodarowania wodami na obszarze dorzecza Odry przedmiotowa inwestycja zlokalizowana jest na terenie Jednolitej Części Wód Powierzchniowych o nazwie „Kiełbaska Duża od Strugi Janiszewskiej do ujścia” o kodzie JCWP RW6000161833499, położonej w regionie wodnym Warty, dla której ustalono jako cel środowiskowy: dobry stan ekologiczny, stan chemiczny: dla złagodzonych wskaźników [benzo(a)piren(w)] poniżej stanu dobrego, dla pozostałych wskaźników - stan dobry. Aktualny stan JCWP: umiarkowany stan ekologiczny; stan chemiczny poniżej dobrego; stan ogólny - zły stan wód, ocena ryzyka nieosiągnięcia celu środowiskowego – zagrożona.

Państwowe Gospodarstwo Wodne Wody Polskie
Zarząd Zlewni w Kole, ul. Prusa 3, 62-600 Koło
tel.: (63)2880170 | e-mail: zz-kolo@wody.gov.pl

2(

Przedmiotowa inwestycja zlokalizowana jest również na terenie Jednolitej Części Wód Powierzchniowych o nazwie „Teleszyna" o kodzie JCWP RW60001018331299, położonej w regionie wodnym Warty, dla której ustalono jako cel środowiskowy: dobry potencjał ekologiczny; zapewnienie drożności cieku dla migracji ichtiofauny o ile jest monitorowany wskaźnik diadromiczny D, stan chemiczny: dla złagodzonych wskaźników [benzo(a)piren(w)] poniżej stanu dobrego, dla pozostałych wskaźników - stan dobry. Aktualny stan JCWP: dobry potencjał ekologiczny; stan chemiczny poniżej dobrego; stan ogólny - zły stan wód, ocena ryzyka nieosiągnięcia celu środowiskowego – zagrożona.
Zgodnie z planem gospodarowania wodami na obszarze dorzecza Odry przedmiotowa inwestycja zlokalizowana jest także na terenie Jednolitej Części Wód Powierzchniowych o nazwie „Kiełbaska Duża do Strugi Janiszewskiej" o kodzie JCWP RW6000151833439, położonej w regionie wodnym Warty, dla której ustalono jako cel środowiskowy: umiarkowany stan ekologiczny (złagodzone wskaźniki: [fosfor ogólny, fosforany, przewodność elektrolityczna właściwa w 20°C]; pozostałe wskaźniki - II klasa jakości), stan chemiczny: dla złagodzonych wskaźników [benzo(a)piren(w), nikiel(w)] poniżej stanu dobrego, dla pozostałych wskaźników - stan dobry. Aktualny stan JCWP: umiarkowany stan ekologiczny, wskaźniki determinujące stan/potencjał ekologiczny: BZT5, przewodność, azot ogólny, azot azotanowy, fosfor ogólny, fosfor fosforanowy (V); nie dotyczy; stan chemiczny poniżej dobrego; wskaźniki determinujące stan chemiczny: benzo(a)piren, nikiel; nie dotyczy; stan ogólny - zły stan wód, ocena ryzyka nieosiągnięcia celu środowiskowego – zagrożona.

Przedmiotowa inwestycja zlokalizowana jest również na terenie Jednolitej Części Wód Podziemnych o kodzie JCWPd PLGW600071, dla której ustalono jako cel środowiskowy: dobry stan chemiczny oraz dobry stan ilościowy. Aktualny stan chemiczny określono jako dobry, stan ilościowy określono jako dobry, stan JCWPd również określono jako dobry. Ocena ryzyka nieosiągnięcia celu środowiskowego – zagrożona ilościowo.

W punkcie IV pkt. 3 spełniono obowiązek wynikający z art. 393 ust. 4 Prawa wodnego odnośnie zamieszczenia informacji, że pozwolenie wodnoprawne nie rodzi praw do nieruchomości i urządzeń wodnych koniecznych do jego realizacji oraz nie narusza prawa własności i uprawnień osób trzecich przysługujących wobec tych nieruchomości i urządzeń.

Uwzględniając położenie, rodzaj i charakterystykę przedsięwzięcia, a także rodzaj i skalę możliwego oddziaływania uznano, że nie przewiduje się negatywnego wpływu realizacji przedsięwzięcia na przedmioty ochrony obszaru Natura 2000, ani pogorszenia integralności tego obszaru lub wzajemnych powiązań między obszarami.

Mając na uwadze powyższe, po przeanalizowaniu operatu wodnoprawnego uznano, że nie zachodzą przeszkody w udzieleniu przedmiotowego pozwolenia wodnoprawnego na warunkach określonych w sentencji niniejszej decyzji. Pozwolenie wodnoprawne wydaje się na podstawie art. 400 ust. 8 Prawo wodne. Pozwolenie nie narusza ustaleń dokumentów i wymagań, o których mowa w art. 396 ust.1 pkt 1-8 ustawy Prawo wodne.

Zgodnie z art. 400 ust. 1 ustawy Prawo wodne pozwolenie wodnoprawne na usługi wodne wydaje się w drodze decyzji na czas określony, nie dłuższy niż 30 lat, liczony od dnia, w którym decyzja stała się ostateczna. Na podstawie art. 400 ust. 6 w nawiązaniu do art. 17 ust. 1 pkt 4 ustawy Prawo wodne nie ustalono okresu obowiązywania pozwolenia wodnoprawnego na wykonanie, przebudowę i likwidację urządzeń wodnych oraz na prowadzenie przez powierzchniowe wody płynące przepustu.

Zgodnie z art. 61 § 4 ustawy z dnia 14 czerwca 1960r. Kodeks postępowania administracyjnego (Dz. U. z 2023r., poz. 775 ze zm.) strony postępowania zostały poinformowane pismem nr PO.ZUZ.3.4210.11.2023.SSz z dnia 29.11.2023r., o wszczęciu postępowania administracyjnego oraz o możliwości zapoznania się z aktami sprawy przed wydaniem przedmiotowego pozwolenia.

Zgodnie z art. 400 ust. 7 ustawy Prawo wodne informację o wszczęciu postępowania o udzielenie pozwolenia wodnoprawnego podano do publicznej wiadomości poprzez wywieszenie na tablicy ogłoszeń:

- Zarządu Zlewni w Kole,
- Urzędu Gminy Brudzew,

a także poprzez umieszczenie informacji na stronie podmiotowej Biuletynu Informacji Publicznej.
Zgodnie z art. 10 § 1 ustawy Kodeks postępowania administracyjnego organ administracji, przed wydaniem przedmiotowej decyzji, umożliwił stronom zapoznanie się ze zgromadzonym materiałem i wypowiedzenie się co do zebranych dowodów i żądań – strony nie wniosły żadnych uwag i sprzeciwów.

Podstawę materialno – prawną stanowią przepisy prawa podane na wstępie decyzji.

Mając na względzie powyższe orzeczono jak w sentencji.

Pouczenie

Od niniejszej decyzji przysługuje stronie prawo wniesienia odwołania do Dyrektora Regionalnego Zarządu Gospodarki Wodnej Wód Polskich w Poznaniu za pośrednictwem Dyrektora Zarządu Zlewni Wód Polskich w Kole w terminie 14 dni od daty jej doręczenia.

Zgodnie z art. 127 a Kpa – przed upływem terminu do wniesienia odwołania strona może zrzec się prawa do wniesienia odwołania wobec organu administracji publicznej, który wydał decyzję. Z dniem doręczenia organowi administracji publicznej oświadczenia o zrzeczeniu się praw do wniesienia odwołania przez ostatnią ze stron postępowania, decyzja staje się ostateczna i prawomocna.

Zgodnie z art. 130 § 4 Kpa decyzja podlega wykonaniu przed upływem terminu do wniesienia odwołana, jeżeli jest zgodna z żądaniem wszystkich stron lub jeżeli wszystkie strony zrzekły się prawa do wniesienia odwołania.

Z UP. DYREKTORA
Piotr Skorka
ZASTĘPCA DYREKTORA

Otrzymują strony za zwrotnym potwierdzeniem według rozdzielnika:

1. Zarząd Dróg Powiatowych w Turku, ul. Kolska Szosa 64, 62 – 700 Turek
   działający przez pełnomocnika
2. Powiat Turecki, ul. Kaliska 59, 62 – 700 Turek
3. Województwo Wielkopolskie Al. Niepodległości 34, 61-713 Poznań (Departament Gospodarki Mieniem)
4. Wielkopolski Zarząd Dróg Wojewódzkich w Poznaniu, ul. Wilczak 51, 61 – 623 Poznań
5. Starosta Turecki (reprezentujący Skarb Państwa), ul. Kaliska 59, 62 – 700 Turek
6. Państwowe Gospodarstwo Wodne Wody Polskie,
   Regionalny Zarząd Gospodarki Wodnej w Poznaniu, ul. Chlebowa 4/8, 61-003 Poznań – RUM

Otrzymują do wiadomości:

1. PGW WP Nadzór Wodny Turek, ul. Kaliska 59, 62 – 700 Turek
2. System Informacyjny Gospodarowania Wodami – SIGW
3. Aa.

Zgodnie z art. 398 ust. 3, ust. 10, ust. 11 ustawy z dnia 20 lipca 2017r. Prawo wodne oraz z Obwieszczeniem Ministra Infrastruktury z dnia 5 sierpnia 2022r. w sprawie wysokości stawek opłat za udzielenie zgód wodnoprawnych obowiązujących od dnia 1 stycznia 2023 r. (M. P. 2022, poz. 834) pobrano opłatę za wydanie trzech pozwoleń wodnoprawnych w kwocie 750,00 zł, na rachunek Regionalnego Zarządu Gospodarki Wodnej w Poznaniu.

Państwowe Gospodarstwo Wodne Wody Polskie
Zarząd Zlewni w Kole, ul. Prusa 3, 62-600 Koło
tel.: (63)2880170 | e-mail: zz-kolo@wody.gov.pl

2:

Klauzula I	Klauzula II
Klauzula informacyjna przy pobieraniu danych bezpośrednio od osoby	**Klauzula informacyjna przy pobieraniu danych niebezpośrednio od osoby**
Zgodnie z art. 13 ust. 1 i 2 rozporządzenia Parlamentu Europejskiego i Rady (UE) 2016/679 z dnia 27 kwietnia 2016 r. *w sprawie ochrony osób fizycznych w związku z przetwarzaniem danych osobowych i w sprawie swobodnego przepływu takich danych oraz uchylenia dyrektywy 95/46/WE* (ogólne rozporządzenie o ochronie danych) (Dz. Urz. UE L 119 z 04.05.2016), informuję, że: 1) Przetwarzamy Pani/Pana dane osobowe. Administratorem Pani/Pana danych osobowych jest Państwowe Gospodarstwo Wodne Wody Polskie z siedzibą w Warszawie 00-848 Warszawa, ul. Żelazna 59A; zwane dalej „Administratorem danych". 2) przetwarzanie Pani/Pana danych osobowych ma na celu prowadzenie postępowania administracyjnego, w tym wydanie decyzji administracyjnej, 3) podstawą przetwarzania Pani/Pana danych osobowych jest wypełnienie obowiązku prawnego ciążącego na Administratorze danych (art. 6 ust. 1 lit. c rozporządzenia Parlamentu Europejskiego i Rady (UE) 2016/679), wynikającego z przepisów: • ustawy z dnia 14 czerwca 1960 r. - Kodeks postępowania administracyjnego (Dz. U. z 2023 r. poz. 775 ze zm.); • ustawy z dnia 20 lipca 2017 r. Prawo wodne (Dz. U. z 2023r. poz. 1478 ze zm.) lub, • ustawy z dnia 3 października 2008 r. o udostępnianiu informacji o środowisku i jego ochronie, udziale społeczeństwa w ochronie środowiska oraz ocenach oddziaływania na środowisko (Dz. U. z 2023r. poz. 1094 ze zm.); 4) Pani/Pana dane osobowe mogą być przekazywane podmiotom przetwarzającym dane osobowe na zlecenie Administratora, z którymi Administrator ma zawarte umowy powierzenia przetwarzania danych osobowych lub podmiotom uprawnionym na podstawie przepisów prawa; 5) podanie danych jest wymogiem ustawowym; 6) posiada Pani/Pan prawo do: żądania dostępu do treści swoich danych osobowych, ich sprostowania lub usunięcia, wniesienia skargi do organu nadzorczego — Prezesa Urzędu Ochrony Danych Osobowych; 7) Pani/Pana dane osobowe nie podlegają zautomatyzowanemu podejmowaniu decyzji, w tym profilowaniu; 8) Pani/Pana dane osobowe będą przetwarzane przez okres niezbędny do realizacji wskazanych w pkt. 2 celów przetwarzania. 9) dane kontaktowe Inspektora ochrony danych w Państwowym Gospodarstwie Wodnym Wody Polskie są dostępne pod adresem *e-mail: iod@wody.gov.pl, tel. 22 372 02 76;*	Zgodnie z art. 14 ust. 1 i 2 rozporządzenia Parlamentu Europejskiego i Rady (UE) 2016/679 z dnia 27 kwietnia 2016 r. *w sprawie ochrony osób fizycznych w związku z przetwarzaniem danych osobowych i w sprawie swobodnego przepływu takich danych oraz uchylenia dyrektywy 95/46/WE* (ogólne rozporządzenie o ochronie danych) (Dz. Urz. UE L 119 z 04.05.2016), informuję, że: 1) Przetwarzamy Pani/Pana dane osobowe. Administratorem Pani/Pana danych osobowych jest Państwowe Gospodarstwo Wodne Wody Polskie z siedzibą w Warszawie 00-848 Warszawa, ul. Żelazna 59A; zwane dalej „Administratorem danych" 2) Przetwarzanie Pani/Pana danych osobowych ma na celu prowadzenie postępowania administracyjnego. w tym wydanie decyzji administracyjnej. 3) podstawą przetwarzania Pani/Pana danych osobowych jest wypełnienie obowiązku prawnego ciążącego na Administratorze danych (art. 6 ust, 1 lit. c rozporządzenia Parlamentu Europejskiego i Rady (UE) 2016/679). wynikającego z przepisów: • ustawy z dnia 14 czerwca 1960 r. Kodeks postępowania administracyjnego (Dz. U. z 2023r. poz. 775 ze zm.) • ustawy z dnia 20 lipca 2017 r. Prawo wodne (Dz. U. z 2023r. poz. 1478 ze zm.) • ustawy z dnia 3 października 2008 r. o udostępnianiu informacji o środowisku i jego ochronie, udziale społeczeństwa w ochronie środowiska oraz ocenach oddziaływania na środowisko (Dz. U. z 2023r. poz. 1094 ze zm.); 4) Administrator danych przetwarza następujące Pani/Pana dane osobowe: nazwisko i imię/imiona, adres zamieszkania, adres zameldowania i adres korespondencyjny, stan cywilny, nr ksiąg wieczystych. numer ewidencyjny PESEL; inne informacje przekazywane przez wnioskodawców/organy administracji publicznej. 5) Pani/Pana dane osobowe mogą być przekazywane podmiotom przetwarzającym dane osobowe na zlecenie Administratora, z którymi Administrator ma zawarte umowy powierzenia przetwarzania danych osobowych lub podmiotom uprawnionym na podstawie przepisów prawa; 6) Pani/Pana dane osobowe zostały pozyskane od strony postępowania/reprezentanta strony. Podanie danych jest wymogiem ustawowym. 7) posiada Pani/Pan prawo do: żądania dostępu do treści swoich danych osobowych, ich sprostowania lub usunięcia, wniesienia skargi do organu nadzorczego — Prezesa Urzędu Ochrony Danych Osobowych; 8) Pani Pana dane osobowe nie podlegają zautomatyzowanemu podejmowaniu decyzji, w tym profilowaniu; 9) Pani/Pana dane osobowe będą przetwarzane przez okres niezbędny do realizacji wskazanych w pkt. 2 celów przetwarzania. 10) dane kontaktowe Inspektora ochrony danych w Państwowym Gospodarstwie Wodnym Wody Polskie są dostępne pod adresem *e-mail: iod@wody.gov.pl, tel. 22 372 02 76;*

Państwowe Gospodarstwo Wodne Wody Polskie
Zarząd Zlewni w Kole, ul. Prusa 3, 62-600 Koło
tel.: (63)2880170 | e-mail: zz-kolo@wody.gov.pl

2.22. Zaświadczenie o ostateczności decyzji pozwolenia wodnoprawnego

Państwowe Gospodarstwo Wodne Wody Polskie

Koło, dnia 02.02.2024r.

PO.ZUZ.3.4210.11.2023.SSz

Zaświadczenie
o ostateczności decyzji Dyrektora Zarządu Zlewni Wód Polskich w Kole

Zgodnie z przepisem art. 217 § 1, § 2 pkt 2 oraz art. 218 § 1 ustawy z dnia 14 czerwca 1960r. – *Kodeks postepowania administracyjnego* (Dz. U. z 2023r., poz. 775 ze zm.) zaświadczam, że

Decyzja Dyrektora Zarządu Zlewni Wód Polskich w Kole
znak: PO.ZUZ.3.4210.11.2023.SSz z dnia 29 grudnia 2023r.

udzielająca Zarządowi Dróg Powiatowych w Turku, ul. Kolska Szosa 64, 62 – 700 Turek pozwolenia wodnoprawnego na:

1. Budowę, przebudowę i likwidację urządzeń wodnych:
   - przebudowę i budowę urządzeń wodnych - rowów wraz z przepustami i wylotami;
   - likwidację urządzeń wodnych – części rowów przydrożnych;
2. Prowadzenie przez powierzchniowe wody płynące przepustu – przebudowa istniejącego przepustu na rzece Kiełbaska Mała na działce oznaczonej numerem ewid. 492/6 obręb Cichów, gmina Brudzew, powiat turecki;
3. Usługę wodną polegającą na odprowadzaniu wód opadowych lub roztopowych z powierzchni utwardzonych do rowów przydrożnych za pomocą projektowanych wylotów;

w ramach zadania pn.: „Przebudowa drogi powiatowej nr 3400P Koło – Brudzew - Brudzyń”

stała się ostateczna z dniem 25.01.2024r.

Z UP. DYREKTORA
Piotr Skorka
ZASTĘPCA DYREKTORA

Otrzymują za zwrotnym potwierdzeniem według rozdzielnika:
1. Zarząd Dróg Powiatowych w Turku, ul. Kolska Szosa 64, 62 – 700 Turek
   działający przez pełnomocnika
2. aa.

Zgodnie z art. 7 pkt 2 ustawy z dnia 16 listopada 2006r. o opłacie skarbowej (Dz.U.2023r., poz. 2111 ze zm.) nie pobrano opłaty za wydanie zaświadczenia o ostateczności postanowienia.

Państwowe Gospodarstwo Wodne Wody Polskie
Zarząd Zlewni w Kole
Ul. Prusa 3, 62-600 Koło
tel.: 63 288 01 70|e-mail: zz-kolo@wody.gov.pl

www.wody.gov.pl

2.23. Zatwierdzenie projektu stałej organizacji ruchu

POWIAT TURECKI

www.powiat.turek.pl

Powiat Innowacji i Nowoczesnych Technologii

Turek, dnia 05.01.2024

KD.7121.1.2024

MG BC Sp. z o.o.
ul. Metalowa 3
10-603 Olsztyn

Dotyczy: projektu zmiany organizacji ruchu drogowego

Działając na podstawie art. 10 ust. 5 ustawy z dnia 20 czerwca 1997 r. Prawo o ruchu drogowym (tekst jedn. Dz. U. z 2023 r. poz. 1047 ze zm.) oraz § 3 ust. 1 pkt 1 i 3 Rozporządzenia Ministra Infrastruktury z dnia 23 września 2003 r. w sprawie szczegółowych warunków zarządzania ruchem na drogach oraz wykonywania nadzoru nad tym zarządzaniem (tekst jedn. Dz. U. z 2017 r. poz. 784) po rozpatrzeniu przedstawionego projektu **stałej organizacji ruchu:**

Przebudowa drogi powiatowej

lokalizacja: pas drogi powiatowej nr 3400P – Brudzyń, Brudzew, Cichów, Janów

– zatwierdzam niniejszy projekt stałej organizacji ruchu

(zatwierdzenie nr KD.7120.1.2024).

Zgodnie z § 8 ust. 7 powyższego rozporządzenia zatwierdzona **stała** organizacja ruchu powinna zostać wprowadzona w terminie **12 m-cy** od daty zatwierdzenia.

Jednocześnie informuję, że zgodnie z § 12 ust.1 rozporządzenia, jednostka wprowadzająca organizację ruchu ma obowiązek zawiadomić organ zarządzający ruchem, zarząd drogi oraz właściwego komendanta Policji, o terminie jej wprowadzenia, co najmniej na 7 dni przed dniem wprowadzenia organizacji ruchu.

Z poważaniem,

Z up. STAROSTY

Jarosław Michalski

Otrzymują:
1. Adresat
2. a/a

Załącznik:
1. Projekt organizacji ruchu – 1 egz.

Oprac. JM, Wydział Komunikacji, tel. 63 222 33 75

MARSZAŁEK
WOJEWÓDZTWA
WIELKOPOLSKIEGO

Poznań, 25.01.2024 r.

nr zatwierdzenia: WZDW.WUD.4201 - 373 /23

Działając na podstawie art. 10 ust. 4 Ustawy z dnia 20 czerwca 1997 r. Prawo o ruchu drogowym (Dz. U. z 2023 r., poz. 1047 ze zm.) oraz § 3 ust. 1 pkt 1 i 3 Rozporządzenia Ministra Infrastruktury z dnia 23 września 2003 r. w sprawie szczegółowych warunków zarządzania ruchem na drogach oraz wykonywania nadzoru nad tym zarządzaniem (Dz. U. z 2017 r. poz. 784 ze zm.)

w związku ze złożonym w dniu 26.09.2023 r., uzupełnionym 25.01.2024 r.
wnioskiem pana Łukasza Romana – MG BC
na podstawie projektu sporządzonego przez pana Kamila Reginię
po zasięgnięciu opinii: Komendanta Wojewódzkiego Policji w Poznaniu, Rejonu Dróg Wojewódzkich w Kole, Starosty Tureckiego, Zarządu Dróg Powiatowych w Turku, Komendanta Powiatowego Policji w Turku

zatwierdzam stałą organizację ruchu
w zakresie skrzyżowania drogi wojewódzkiej nr **470**
Kościelec – Marulew – Turek – Kalisz
z drogą powiatową nr 3400P
w związku z przebudową drogi powiatowej
bez uwag.

Zgodnie z § 8 ust. 7 ww. rozporządzenia wyznaczam termin, w którym powinna zostać wprowadzona organizacja ruchu: **do 31.12.2024 r.**

Zgodnie z § 12 ust. 1 ww. rozporządzenia jednostka wprowadzająca organizację ruchu zawiadamia pisemnie o terminie jej wprowadzenia, co najmniej na 7 dni przed dniem wprowadzenia organizacji ruchu:

1) Marszałka Województwa Wielkopolskiego al. Niepodległości 34, 61-714 Poznań
   e-mailem na: organizacjaruchu@umww.pl
2) Wielkopolski Zarząd Dróg Wojewódzkich w Poznaniu ul. Wilczak 51, 61-623 Poznań
   e-mailem na: powiadomienia@wzdw.pl
3) Rejon Dróg Wojewódzkich w Kole ul. Toruńska 200, 62-600 Koło
   e-mailem na: rdwkolo@wzdw.pl

podając nr zatwierdzenia

4) Wielkopolskiego Komendanta Wojewódzkiego Policji ul. Kochanowskiego 2a, 60-844 Poznań
   e-mailem na: naczelnik.wrd@po.policja.gov.pl

podając nr opinii.

Brak zawiadomienia ww. określonych terminach skutkuje utratą ważności zatwierdzonej organizacji ruchu.

Ponadto wyznacza się RDW w Kole do realizacji zadania wynikającego z § 12 ust. 3 ww. rozporządzenia tj. w terminie do 14 dni od dnia wprowadzenia organizacji ruchu, RDW przeprowadzi kontrolę wykonania zadań technicznych wynikających z realizacji projektu.

zatwierdzono 3 egz.
egz. 2 /3
otrzymują:
1) a/a
2) MG BC
3) RDW w Kole
załącznik:
projekt organizacji ruchu - 1 egz.

sprawę prowadzi:
A. Sawińska , tel. 61 2258 156

z up. MARSZAŁKA WOJEWÓDZTWA
Wojciech Jankowiak
Wicemarszałek

Urząd Marszałkowski
Województwa Wielkopolskiego w Poznaniu
al. Niepodległości 34, 61-714 Poznań
tel. 61 626 66 66
www.umww.pl

WOJCIECH JANKOWIAK
Wicemarszałek
Województwa Wielkopolskiego
tel. 61 626 66 30
wojciech.jankowiak@umww.pl

WIELKOPOLSKA

2.24. Decyzja zatwierdzenia projektu zagospodarowania terenu oraz projektu architektoniczno-budowlanego i udzieleni pozwolenia na budowę

STAROSTA TURECKI
62-700 Turek, ul. Kaliska 5[illegible]

ZARZĄD DRÓG POWIATOWYCH W TURKU
Wpłynęło dn. 20. LUT. 2024
Skierowano do K. Gamda
Termin załat. do dnia
Załączniki

Turek, dnia 14 lutego 2024 r.

Za dowodem doręczenia

AB.6740.498.2023

DECYZJA NR 60/24

Na podstawie art. 28, art. 33 ust. 1, art. 34 ust. 4 i art. 36 ustawy z dnia 7 lipca 1994 r. Prawo budowlane (t. j. Dz. U. z 2023 r. poz. 682 ze zm.) oraz na podstawie art. 104 ustawy z dnia 14 czerwca 1960 r. Kodeks postępowania administracyjnego (t. j. Dz. U. z 2023 r. poz. 775 ze zm.) oraz po rozpatrzeniu wniosku o pozwolenie na budowę z dnia 14 grudnia 2023 r.

zatwierdzam projekt zagospodarowania terenu oraz projekt architektoniczno-budowlany i udzielam pozwolenia na budowę

dla inwestora

Zarządu Dróg Powiatowych w Turku

z siedzibą ul. Kolska Szosa 64, 62-700 Turek

obejmującego:

przebudowę drogi powiatowej nr 3400P Koło-Brudzew-Brudzyń

wg załączonych projektu zagospodarowania terenu oraz projektu architektoniczno-budowlanego

zlokalizowanej na działkach o numerach ewidencyjnych 448, 406/1, 407/1, 440/4, 440/5, 440/1, położonych w obrębie 0013 Janów, działkach o numerach ewidencyjnych 191/4, 394/1, 395/1, 398/3, 399/3, 306/4, 305/4, 304/4, 303/4, 302/6, 418/3, 417/2, 416/2, 492/6, 885, położonych w obrębie 0008 Cichów, działkach o numerach ewidencyjnych 41/1, 41/2, 42/2, położonych w obrębie 0006 Brudzyń, działce o numerze ewidencyjnym 95, położonej w obrębie 0005 Brudzew, jednostka ewidencyjna 302702_2 Gmina Brudzew.

Autor projektu:

- **mgr inż. Łukasz Roman** – uprawnienia budowlane do projektowania w specjalności inżynieryjnej drogowej nr WAM/0066/PBD/20 - wpisany na listę członków Warmińsko-Mazurskiej Okręgowej Izby Inżynierów Budownictwa pod nr WAM/BD/0033/21.
- **mgr inż. Kamil Obrębski** – uprawnienia budowlane do projektowania w specjalności instalacyjnej w zakresie sieci, instalacji i urządzeń elektrycznych i elektroenergetycznych nr WAM/0249/PWBE/21 – wpisany na listę członków Warmińsko-Mazurskiej Izby Inżynierów Budownictwa pod nr WAM/IE/0038/22.
- **mgr inż. Anna Adamkiewicz** – uprawnienia budowlane do projektowania w specjalności instalacyjnej w zakresie sieci, instalacji i urządzeń wodociągowych i kanalizacyjnych, cieplnych, wentylacyjnych i gazowych nr UAN.NN.7342/62/97 – wpisany na listę członków Warmińsko-Mazurskiej Izby Inżynierów Budownictwa pod nr WAM/IS/0010/01.

Z zachowaniem następujących warunków, zgodnie z art. 36 ust. 1 pkt 1-4 oraz art. 42 ust. 2 i 3 ustawy z dnia 7 lipca 1994 r. Prawo budowlane (Dz. U. z 2023 r. poz. 682 ze zm.):

1. Szczególne warunki zabezpieczenia terenu budowy i prowadzenia robót budowlanych:
   - zawarte w informacji BIOZ stanowiącej element projektu budowlanego,

i

- roboty budowlane należy wykonać zgodnie z warunkami technicznymi i zasadami bhp obowiązującymi w budownictwie,
- teren budowy należy zabezpieczyć przed dostępem osób trzecich,
- roboty budowlane w strefach kontrolowanych gazociągów wysokiego ciśnienia wykonać po uzgodnieniu z zarządcą sieci przesyłowych Gaz-System,
- uwzględnić warunki techniczne wynikające z Rozporządzenia Ministra Gospodarki z dnia 26 kwietnia 2013 r. w sprawie warunków technicznych, jakim powinny odpowiadać sieci gazowe i ich usytuowanie (Dz. U. 2013 poz. 640).

2. Czas użytkowania tymczasowych obiektów budowlanych – obiekty tymczasowe postawione na czas budowy mogą być użytkowane nie dłużej niż 14 dni od daty zawiadomienia o zakończeniu budowy.

3. Terminy rozbiórki: nie dotyczy.

4. Szczegółowe wymagania dotyczące nadzoru na budowie:

– kierownik budowy jest obowiązany prowadzić dziennik budowy oraz umieścić na budowie w widocznym miejscu tablicę informacyjną oraz ogłoszenie zawierające dane dotyczące bezpieczeństwa pracy i ochrony zdrowia.

– nakłada się obowiązek ustanowienia inspektora nadzoru inwestorskiego w specjalności inżynieryjnej drogowej § 2 ust. 1 pkt. 15 Rozporządzenia Ministra Infrastruktury z dnia 19 listopada 2001 r. w sprawie rodzajów obiektów budowlanych, przy których realizacji jest wymagane ustanowienie inspektora nadzoru inwestorskiego (Dz. U. z 2001 r. Nr 138, poz. 1554).

UZASADNIENIE

W dniu 14 grudnia 2023 r. inwestor Zarząd Dróg Powiatowych w Turku z siedzibą ul. Kolska Szosa 64, 62-700 Turek, reprezentowany przez pełnomocnika Pana Łukasza Roman, złożył wniosek o udzielenie pozwolenia na budowę w zakresie wymienionym w sentencji decyzji. Do wniosku dołączono 3 egzemplarze projektu zagospodarowania terenu oraz projektu architektoniczno-budowlanego wraz z opiniami, uzgodnieniami, pozwoleniami i innymi dokumentami wymaganymi przepisami szczególnymi oraz zaświadczeniami, o których mowa w art. 12 ust. 7, aktualnymi na dzień opracowania projektu, oświadczenie o posiadanym prawie do dysponowania nieruchomością na cele budowlane, ostateczną decyzję o środowiskowych uwarunkowaniach znak RSG.6220.10.2022 z dnia 22 grudnia 2022 r. wydaną przez Wójta Gminy Brudzew, ostateczne pozwolenie na prowadzenie badań archeologicznych nr 3042023/C z dnia 10 października 2023 r. wydane przez Wielkopolskiego Wojewódzkiego Konserwatora Zabytków w Poznaniu, decyzję udzielającą pozwolenia wodnoprawnego znak PO.ZUZ.3.4210.11.2023.SSz z dnia 29 grudnia 2023 r. wydaną przez Państwowe Gospodarstwo Wodne Wody Polskie Zarząd Zlewni w Kole oraz inne dokumenty wymagane przepisami odrębnymi (art. 33 ust. 2 pkt. 1 ustawy Prawo budowlane).

Obszar oddziaływania obiektu, o którym mowa w art. 28 ust. 2 ustawy – Prawo budowlane, wg organu obejmuje działki o numerach ewidencyjnych 181/9, 461, 176/7, 176/1, 182/1, 182/2, 239/3, 239/1, 239/4, 435/2, 176/2, 423/2, 423/1, 422, 421/1, 420/1, 420/2, 419, 418/1, 418/3, 418/4, 417, 416, 415, 414, 413/1, 460, 203/4, 202/2, 202/1, 446/1, 210/1, 211/6, 211/9, 221/5, 221/3, 222, 223/1, 223/6, 224, 231, 234/3, 234/1, 243/2, 225/3, 225/4, 204/1, 205/1, 413/2, 462, 463, 410/2, 410/1, 409, 408/1, 408/2, 407/2, 406/2. 243/1, 244, 253, 255/1, 259/1, 259/2, 232/1, 232/2, 269, 270, 275/6, 275/5, 275/7, 404, 450, 449, 448, 406/1, 407/1, 440/4, 440/5, 440/1, położone w obrębie 0013 Janów, działki o numerach ewidencyjnych 490, 491, 438, 856, 493/2, 855, 554/2, 562, 853, 555, 492/5, 416/1, 417/1, 302/9, 302/8, 430/2, 417/3, 416/3, 376, 377, 378, 379, 380, 381, 382, 383,384, 385, 386, 387, 388, 389, 390, 391/1, 392, 394/2, 395/2, 398/4, 399/4, 867/10, 306/5, 305/5, 304/5, 303/5, 302/7, 418/4, 875, 318, 317/3, 317/4, 316/2, 315, 314/2, 313/2, 322/2, 866, 312, 311, 310, 309, 191/3, 191/1, 429/1, 306/3, 305/3, 304/3, 303/3, 302/8, 302/9, 377, 376, 375, 374/2, 372/2, 371/2, 370/2,

MG BC SP. Z O.O.

projekty@mgbc.pl
UL. METALOWA 3
10-603 OLSZTYN

www.mgbc.pl
REGON 387037291
NIP 739-394-44-10

369, 368, 367, 366, 365, 364/2, 364/1, 363, 362, 361, 360, 359, 358, 320/3, 321/2, 323/2, 323/1, 324/2, 324/1, 325, 326, 327/1, 328/1, 329/1, 868, 331/1, 332, 333/1, 333/2, 334, 357/1, 356, 355, 354, 353/2, 353/1, 352, 351, 350, 349, 348/1, 348/2, 335, 336/2, 336/3, 336/1, 337, 339, 340, 341, 342, 343, 344/2, 344/1, 345, 255, 330/5, 253/2, 253/1, 106, 105, 880, 46/2, 45/2, 44/2, 43/2, 42, 857, 347/3, 346/1, 347/4, 60, 881, 184, 185, 186, 187, 188, 189/1, 189/2, 190, 182, 108, 107, 201, 202, 203, 204/1, 204/2, 205, 206, 208, 242, 199, 198, 192, 193, 194, 195, 196, 197, 183, 178, 177, 174, 173, 171/2, 170/2, 159, 160, 399/1, 398/1, 867/4, 306/1, 191/4, 394/1, 395/1, 398/3, 399/3, 306/4, 305/4, 304/4, 303/4, 302/6, 418/3, 417/2, 416/2, 492/6, 885, położone w obrębie 0008 Cichów, działki o numerach ewidencyjnych 91, 94/1, 112/3, 112/2, 113, 96/6, 96/4, 96/7, 93/9, 92, 93/13, 93/10, 93/4, 94/2, 111/1, 835/1, 835/2, 110/2, 109/6, 109/5, 111/2, 112/4, 110/1, 90, 86/1, 96/1, 96/7, 108/3, 109/4, 103/4, 108/26, 108/25, 108/5, 108/10, 835/2, 110/2, 109/7, 108/16, 95, położone w obrębie 0005 Brudzew, działki o numerach ewidencyjnych 67, 54, 42/1, 52/3, 42/123, 42/5, 42/122, 42/128, 42/12, 52/1, 48, 40/9, 47, 46, 42/101, 42/102, 42/81, 42/87, 42/88, 42/86, 42/82, 42/105, 42/127, 43, 44/1, 44/29, 42/84, 45/1, 42/126, 42/104, 42/83, 42/7, 42/8, 44/32, 44/15, 42/3, 41/1, 41/2, 42/2, położone w obrębie 0006 Brudzyń, jednostka ewidencyjna 302702_2 Gmina Brudzew, działki o numerach ewidencyjnych 272, 931, 13, położone w obrębie Dobrów, powiat Kolski.

Zgodnie z art. 35 ust. 1. ustawy prawo budowlane przed wydaniem decyzji o pozwoleniu na budowę lub odrębnej decyzji o zatwierdzeniu projektu zagospodarowania działki lub terenu oraz projektu architektoniczno-budowlanego organ administracji architektoniczno-budowlanej sprawdza:

1) zgodność projektu zagospodarowania działki lub terenu oraz projektu architektoniczno-budowlanego z:

a) ustaleniami miejscowego planu zagospodarowania przestrzennego i innymi aktami prawa miejscowego albo decyzji o warunkach zabudowy i zagospodarowania terenu w przypadku braku miejscowego planu,

b) wymaganiami ochrony środowiska, w szczególności określonymi w decyzji o środowiskowych uwarunkowaniach, o której mowa w art. 71 ust. 1 ustawy z dnia 3 października 2008 r. o udostępnianiu informacji o środowisku i jego ochronie, udziale społeczeństwa w ochronie środowiska oraz o ocenach oddziaływania na środowisko,

c) ustaleniami uchwały o ustaleniu lokalizacji inwestycji mieszkaniowej;

2) zgodność projektu zagospodarowania działki lub terenu z przepisami, w tym techniczno – budowlanymi;

3) kompletność projektu zagospodarowania działki lub terenu oraz projektu architektoniczno-budowlanego, w tym dołączenie:

a) kopii zaświadczenia, o którym mowa w art. 12 ust. 7 dotyczącego projektanta i projektanta sprawdzającego,

4) posiadane przez projektanta i projektanta sprawdzającego odpowiednich uprawnień budowlanych na podstawie:

a) kopii dokumentów, o których mowa w art. 34 ust. 3d pkt 1 – w przypadku uprawnień niewpisanych do centralnego rejestru osób posiadających uprawnienia budowlane,

MG BC SP. Z O.O.
projekty@mgbc.pl
UL. METALOWA 3
10-603 OLSZTYN
www.mgbc.pl
REGON 387037291
NIP 739-394-44-10

b) danych w centralnym rejestrze osób posiadających uprawnienia budowlane – w przypadku uprawnień wpisanych do tego rejestru;

4a) przynależność projektanta i projektanta sprawdzającego do właściwej izby samorządu zawodowego na podstawie:

a) zaświadczenia, o którym mowa w art. 12 ust. 7 – w przypadku osób niewpisanych do centralnego rejestru osób posiadających uprawnienia budowlane,

b) danych w centralnym rejestrze osób posiadających uprawnienia budowlane – w przypadku osób wpisanych do tego rejestru.

W dniu 19 kwietnia 2023 r. Starosta Turecki stosownie do art. 61 § 4 ustawy z dnia 14 czerwca 1960 r. kpa zawiadomił strony o wszczęciu postępowania administracyjnego oraz poinformował zgodnie z art. 10 § 1 wyżej wymienionej ustawy o zebranym materiale dowodowym i o możliwości zapoznania się z aktami sprawy, wniesienia ewentualnych dodatkowych uwag i żądań. W wyznaczonym terminie strony nie wniosły żadnych uwag, w aktach sprawy znajdują się zwrotne potwierdzenia odbioru.

W dniu 9 stycznia 2024 r. inwestor dołączył do wniosku o pozwolenie na budowę decyzję udzielającą pozwolenia wodnoprawnego znak PO.ZUZ.3.4210.11.2023.SSz z dnia 29 grudnia 2023 r. wydaną przez Państwowe Gospodarstwo Wodne Wody Polskie Zarząd Zlewni w Kole.

Ponadto w trakcie trwania całej procedury administracyjnej Starosta Turecki w celu ustalenia kręgu stron postępowania wystąpił z wnioskiem do Urzędu Gminy Brudzew o udostępnienie informacji dot. adresu zamieszkania stron, do Urzędu Stanu Cywilnego w Brudzewie o udostępnienie odpisu skróconego aktu zgonu, do Sądu Rejonowego w Turku z zapytaniem czy przed sądem tym toczyło się lub toczy postępowanie w sprawie nabycia spadku po zmarłych stronach postępowania oraz wystąpił z wnioskiem do Starostwa Powiatowego w Kole o udostępnienie wypisu z rejestru gruntów.

Po uzyskaniu informacji dot. adresów zamieszkania stron postępowania w dniu 22 stycznia 2024 r. organ zawiadomił pozostałe strony o toczącym się postępowaniu.

Po sprawdzeniu przedłożonej dokumentacji Starosta Turecki uznał, że projekt jest kompletny, został wykonany przez uprawnionych projektantów, a nadto jest zgodny z wymaganiami określonymi w przytoczonym wyżej art. 35 ust. 1 ustawy Prawo budowlane - w szczególności z ostateczną decyzją o środowiskowych uwarunkowaniach znak RSG.6220.10.2022 z dnia 22 grudnia 2022 r. wydaną przez Wójta Gminy Brudzew, ostatecznym pozwoleniem na prowadzenie badań archeologicznych nr 3042023/C z dnia 10 października 2023 r. wydanym przez Wielkopolskiego Wojewódzkiego Konserwatora Zabytków w Poznaniu, decyzją udzielającą pozwolenia wodnoprawnego znak PO.ZUZ.3.4210.11.2023.SSz z dnia 29 grudnia 2023 r. wydaną przez Państwowe Gospodarstwo Wodne Wody Polskie Zarząd Zlewni w Kole.

Inwestor złożył również oświadczenie, pod rygorem odpowiedzialności karnej, o posiadanym prawie do dysponowania nieruchomością na cele budowlane, który to wymóg przewiduje z art. 32 ust. 4 ustawy Prawo budowlane.

Zgodnie z art. 35 ust. 4 ustawy Prawo budowlane, w razie spełnienia wymagań określonych w ust. 1 oraz w art. 32 ust. 4, organ administracji architektoniczno-budowlanej nie może odmówić wydania decyzji o pozwoleniu na budowę. Oznacza to, że jest w takim przypadku związany wnioskiem i nie ma możliwości wydania decyzji niezgodnej z żądaniem inwestora.

MG BC SP. Z O.O.
projekty@mgbc.pl
UL. METALOWA 3
10-603 OLSZTYN
www.mgbc.pl
REGON 387037291
NIP 739-394-44-10

W związku z powyższym należało orzec jak w sentencji.

POUCZENIE O TRYBIE WNIESIENIA ODWOŁANIA ORAZ O PRAWIE DO ZRZECZENIA SIĘ ODWOŁANIA I JEGO SKUTKACH

1. Od decyzji przysługuje odwołanie do Wojewody Wielkopolskiego za pośrednictwem organu, który wydał niniejszą decyzję, w terminie 14 dni od dnia jej doręczenia.

2. W trakcie biegu terminu do wniesienia odwołania strona może zrzec się prawa do wniesienia odwołania wobec organu administracji publicznej, który wydał decyzję. Z dniem doręczenia organowi administracji publicznej oświadczenia o zrzeczeniu się prawa do wniesienia odwołania przez ostatnią ze stron postępowania, decyzja staje się ostateczna i prawomocna.

3. Decyzja podlega wykonaniu przed upływem terminu do wniesienia odwołania, jeżeli jest zgodna z żądaniem wszystkich stron lub jeżeli wszystkie strony zrzekły się prawa do wniesienia odwołania.

4. W przypadku złożenia przez stronę oświadczenia o zrzeczeniu się prawa do odwołania od decyzji nie przysługuje prawo do odwołania się ani skargi do sądu administracyjnego.

ADNOTACJA DOTYCZĄCA OPŁATY SKARBOWEJ:

Zgodnie z ustawą z dnia 16 listopada 2006 r. o opłacie skarbowej (Dz. U. z 2023 r. poz. 2111) zwolniono z opłaty skarbowej.

z up. STAROSTY
Władysław Karski
WICESTAROSTA

Otrzymują :

1. pełnomocnik inwestora
2. strony postępowania w drodze obwieszczenia
3. aa.

Do wiadomości :

1. Wójt Gminy Brudzew
2. Powiatowy Inspektorat Nadzoru Budowlanego w Turku,
3. Urząd Gminy Brudzew – Referat Finansów,
4. Wydział Geodezji i Ochrony Środowiska Starostwo Powiatowe w Turku.
5. Wielkopolski Wojewódzki Urząd Ochrony Zabytków w Poznaniu Delegatura w Koninie
6. Państwowe Gospodarstwo Wodne w Poznaniu Zarząd Zlewni w Kole

Stwierdzam, że niniejsza decyzja jest ostateczna i prawomocna
z dniem 21.03.2024
Turek, dnia 21.03.2024
Podpis

z up. STAROSTY
Małgorzata Białek
Naczelnik Wydziału
Architektury i Budownictwa

Pouczenie dla inwestora:

1. Inwestor jest zobowiązany zawiadomić o zamierzonym terminie rozpoczęcia robót budowlanych właściwy organ nadzoru budowlanego oraz projektanta sprawującego nadzór nad zgodnością realizacji budowy z projektem, dołączając na piśmie:

1) oświadczenie kierownika budowy (robót), stwierdzające sporządzenie planu bezpieczeństwa i ochrony zdrowia oraz przyjęcie obowiązku kierowania budową (robotami budowlanymi), a także zaświadczenie, o którym mowa w art. 12 ust. 7 ustawy - Prawo budowlane,

2) w przypadku ustanowienia nadzoru inwestorskiego - oświadczenie inspektora nadzoru inwestorskiego, stwierdzające przyjęcie obowiązku pełnienia nadzoru inwestorskiego nad danymi robotami budowlanymi, a także zaświadczenie, o którym mowa w art. 12 ust. 7 ustawy Prawo budowlane.

3) informację zawierające dane zamieszczone w ogłoszeniu, o którym mowa w art. 42 ust. 2 pkt 2 ustawy – Prawo budowlane.

1. Do użytkowania obiektu budowlanego, na budowę, którego wymagane jest pozwolenie na budowę, można przystąpić po zawiadomieniu właściwego organu nadzoru budowlanego o zakończeniu budowy, jeżeli organ ten, w terminie 14 dni od dnia doręczenia zawiadomienia, nie zgłosi sprzeciwu w drodze decyzji (zob. art. 54 ustawy z dnia 7 lipca 1994 r. – Prawo budowlane). Przed przystąpieniem do użytkowania obiektu budowlanego inwestor jest obowiązany uzyskać decyzję o pozwoleniu na

użytkowanie, jeżeli na budowę obiektu budowlanego jest wymagane pozwolenie na budowę i jest on zaliczony do kategorii: V, IX-XVI, XVII (z wyjątkiem warsztatów rzemieślniczych, stacji obsługi pojazdów, myjni samochodowych i garaży do pięciu stanowisk włącznie), XVIII (z wyjątkiem obiektów magazynowych: budynki składowe, chłodnie, hangary i wiaty, a także budynków kolejowych: nastawnie, podstacje trakcyjne, lokomotywownie, wagonownie, strażnice przejazdowe i myjnie taboru kolejowego), XX, XXII (z wyjątkiem placów składowych, postojowych i parkingów), XXIV (z wyjątkiem stawów rybnych), XXVII (z wyjątkiem jazów, wałów przeciwpowodziowych, opasek i ostróg brzegowych oraz rowów melioracyjnych), XXVIII-XXX (zob. art. 55 ust. 1 pkt 1 ustawy z dnia 7 lipca 1994 r. – Prawo budowlane).

2. Inwestor może przystąpić do użytkowania obiektu budowlanego przed wykonaniem wszystkich robót budowlanych pod warunkiem uzyskania decyzji o pozwoleniu na użytkowanie wydanej przez właściwy organ nadzoru budowlanego (zob. art. 55 ust. 1 pkt 3 ustawy z dnia 7 lipca 1994r. – Prawo budowlane).

3. Inwestor zamiast dokonania zawiadomienia o zakończeniu budowy może wystąpić z wnioskiem o wydanie decyzji o pozwoleniu na użytkowanie (zob. art. 55 ust. 2 ustawy z dnia 7 lipca 1994 r. – Prawo budowlane).

4. Przed wydaniem decyzji w sprawie pozwolenia na użytkowanie obiektu budowlanego właściwy organ nadzoru budowlanego przeprowadzi obowiązkową kontrolę budowy zgodnie z art. 59a ustawy z dnia 7 lipca 1994 r. – Prawo budowlane. (zob. art. 59 ust. 1 ustawy z dnia 7 lipca 1994 r. – Prawo budowlane). Wniosek o udzielenie pozwolenia na użytkowanie stanowi wezwanie właściwego organu do przeprowadzenia obowiązkowej kontroli budowy (zob. art. 57 ust. 6 ustawy z dnia 7 lipca 1994 r. – Prawo budowlane).

Sporządziła: Martyna Ratyńska, samodzielny referent ds. budownictwa, tel. 63 222 32 28, pokój 216.

5 6